Perspektive Reinhardsbrunn

Anlage 1 - Objektdokumentation

Perspektive Reinhardsbrunn

Schloss und Park Reinhardsbrunn

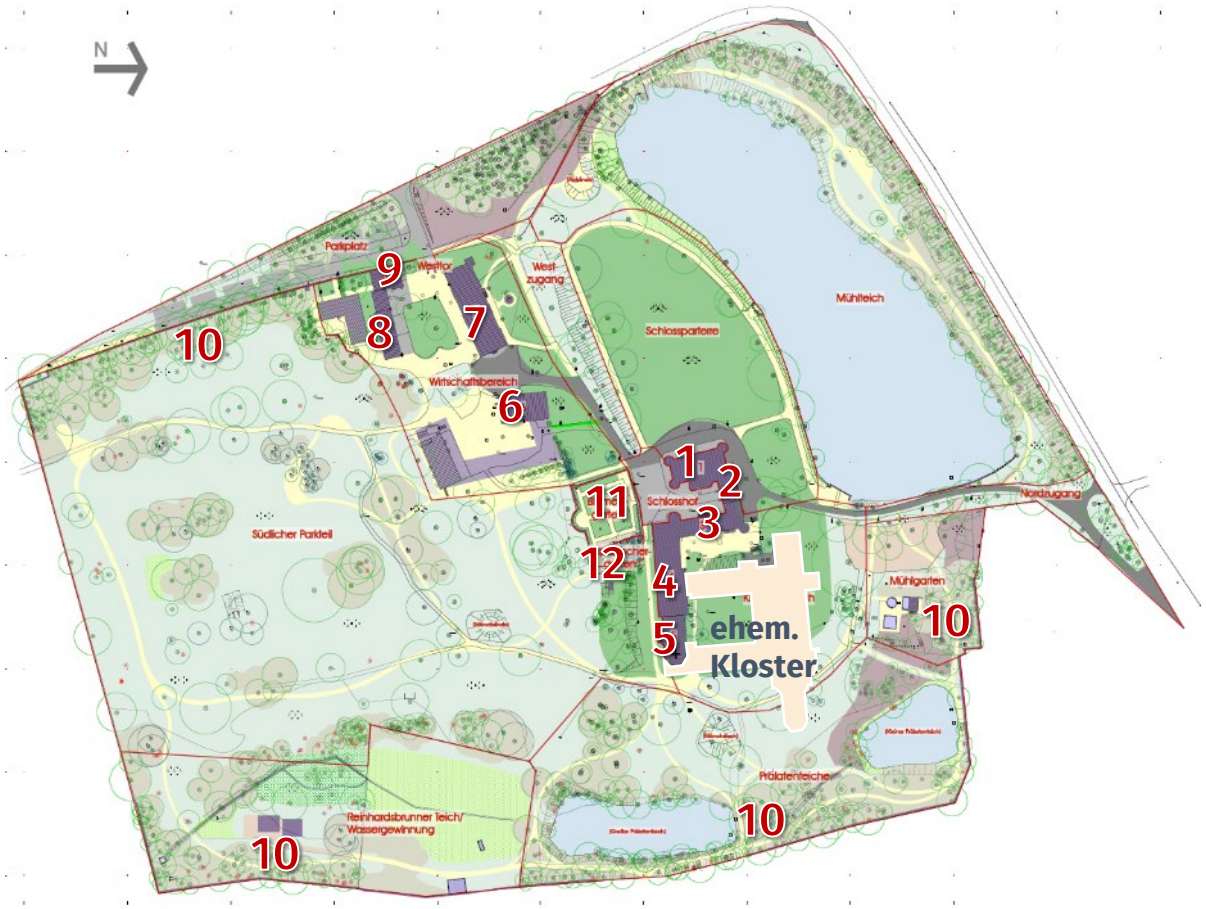

Abbildung: Übersichtsplan Schloss und innerer Park

Übersichtsplan Schloss und innerer Park

Schlossbereich

- 1 Hohes Haus
- 2 Verbindungsbau mit Ahnensaal
- 3 Hirschgalerie
- 4 Kirchgalerie
- 5 ehemalige Schlosskapelle

Wirtschaftsbereich

- 6 Marstall
- 7 Kavaliershaus
- 8 Stallgebäude
- 9 Pförtnerhaus

10 Einfriedung, Natursteinmauer

11 Blumengarten

12 Japanischer Garten

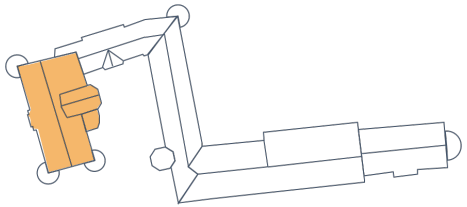

Perspektive Reinhardsbrunn

Objektdatenblatt Nr. 1: Hohes Haus

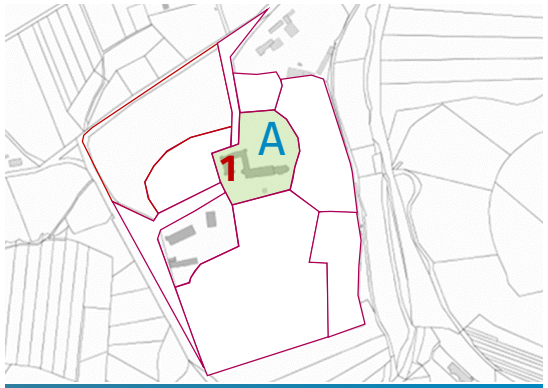

Lageplan

Parkbereich A	Schlossbereich
Gebäude 1	Hohes Haus
Grundfläche 1-4	1.500 m²
Geschossigkeit	4
NGF	1.100 m²
Dachform	Satteldach

Städtebau

Baujahr	ab 1611, Umbau 1827- 1835 Sanierung 1974
Historische Nutzungen	herzogliche Wohnung, Dienst-wohnungen sowie Amtsräume, Hotel
Aktuelle Nutzung	leerstehend

Nutzung

Strom	veraltet, abgeschaltet
Wasser/ Abwasser	nicht vorhanden
Wärme	nicht vorhanden

Erschließung

Ansicht West

Ansicht Süd

Fassade	gesichert
Fenster	gesichert
Dach	gesichert
Konstruktion	gesichert
Innenwände	gesichert
Interieur	gesichert

Bauzustand

Priorität Bauliche Struktur	hoher Denkmalwert
Raumaus-stattung	hoher Denkmalwert

Denkmalschutz

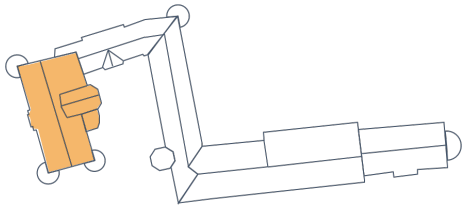

Perspektive Reinhardsbrunn

01 Hohes Haus

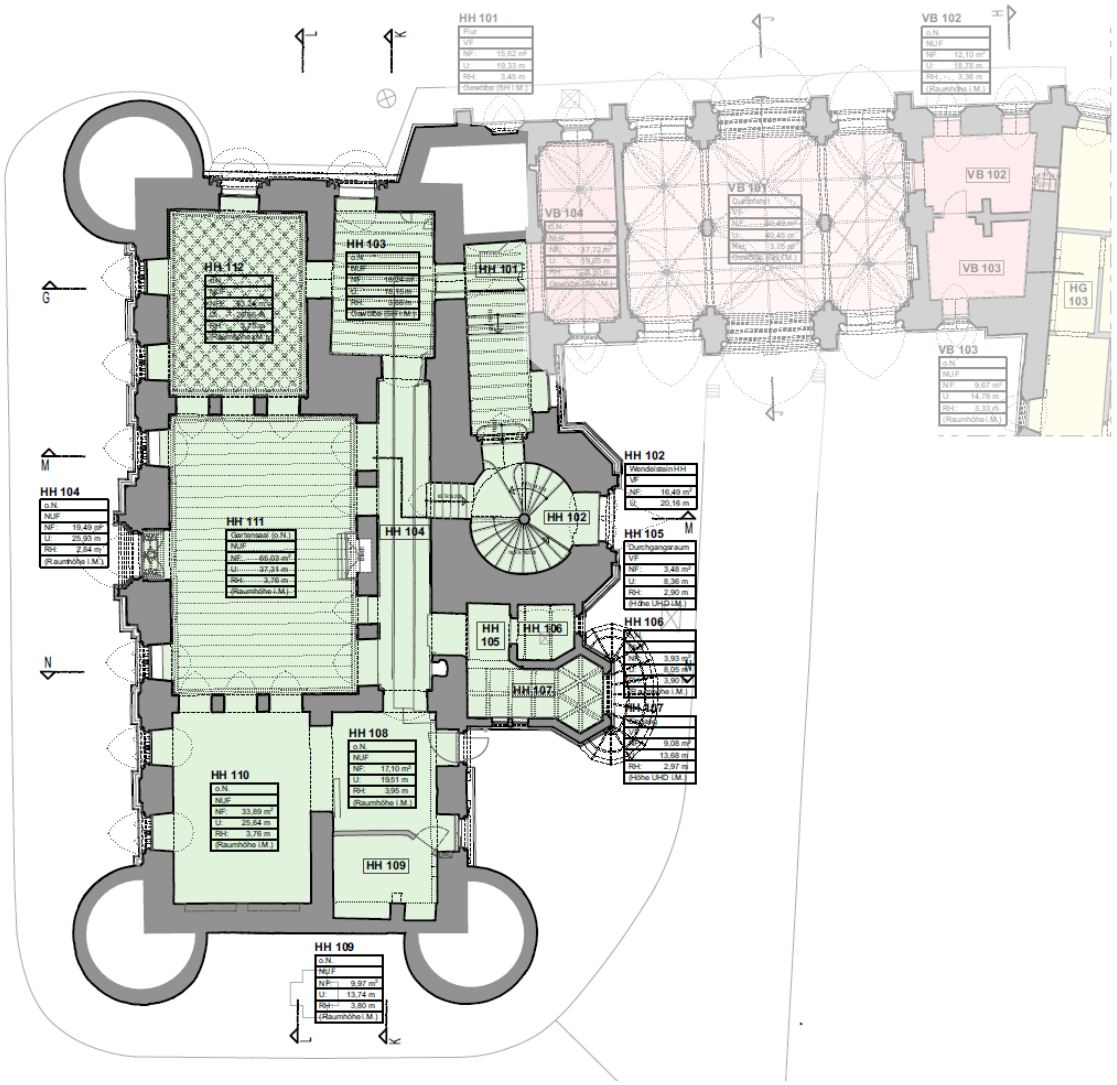

Hohes Haus
Grundriss Erdgeschoss, nicht maßstäblich
Planstand: 11.10.2022

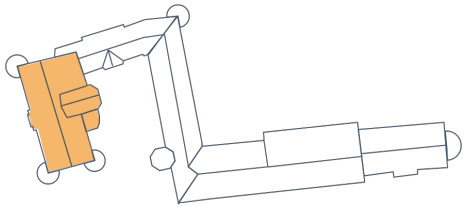

Perspektive Reinhardsbrunn

01 Hohes Haus

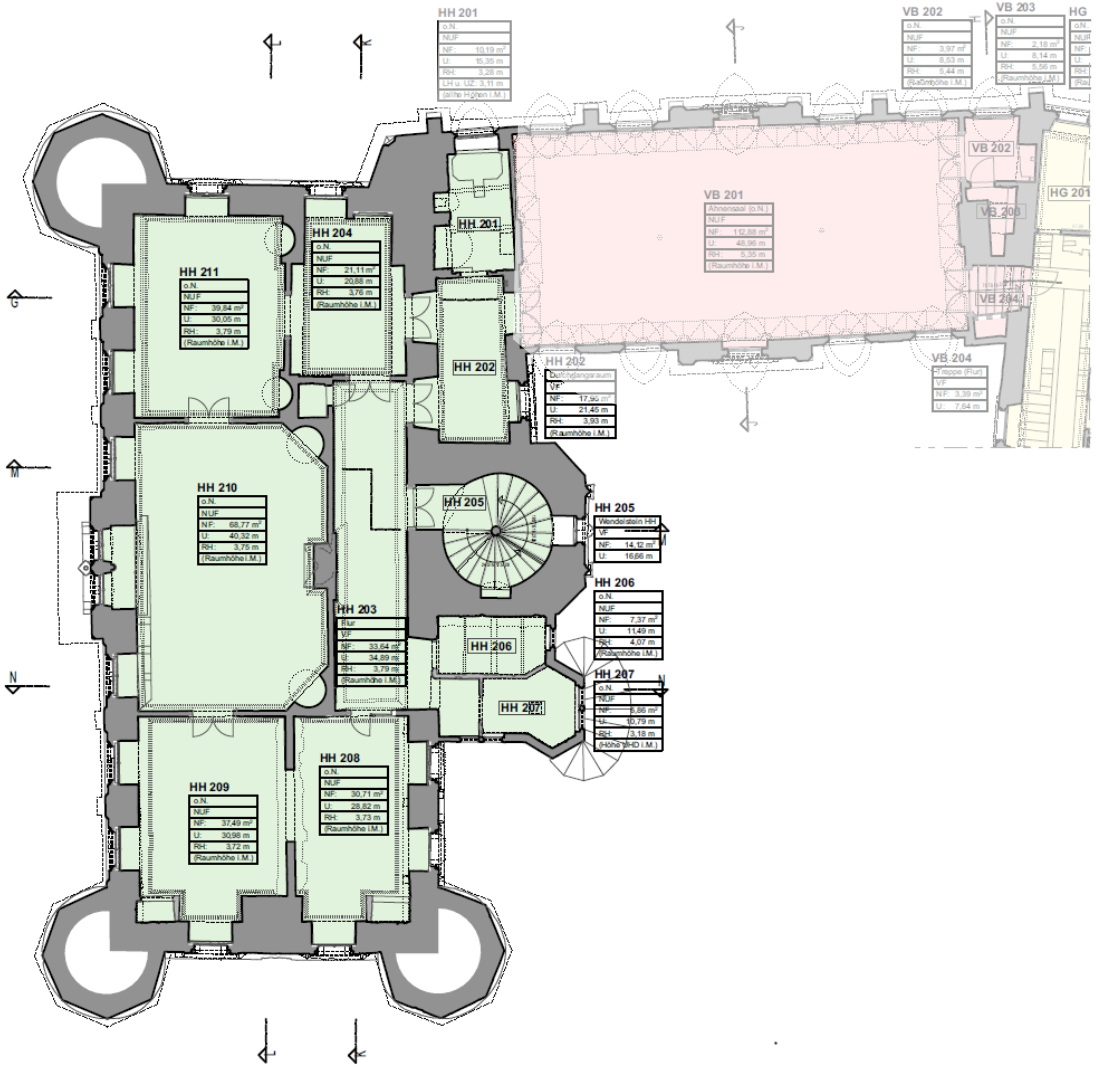

Hohes Haus
Grundriss Obergeschoss 1, nicht maßstäblich
Planstand: 11.10.2022

Perspektive Reinhardsbrunn

01 Hohes Haus

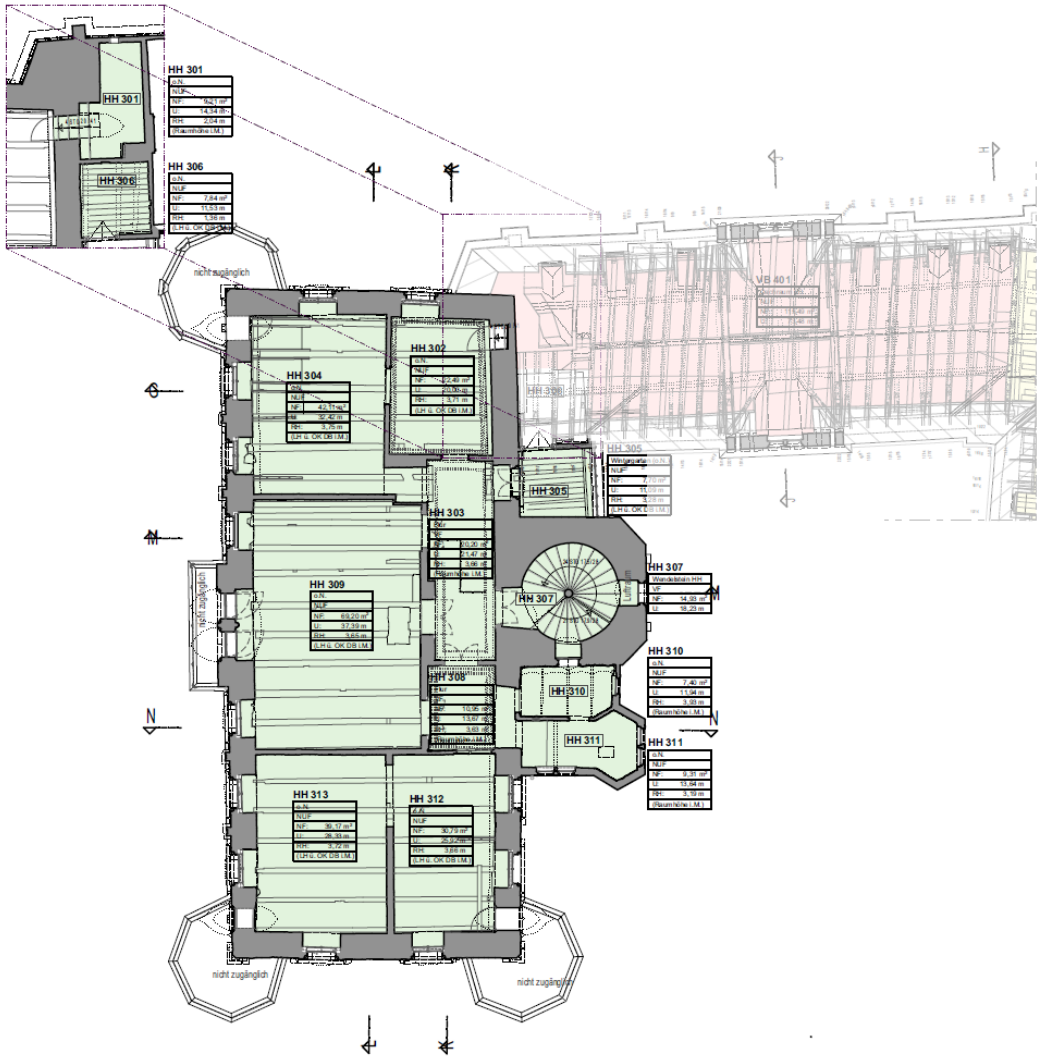

Hohes Haus
Grundriss Obergeschoss 2, nicht maßstäblich
Planstand: 11.10.2022

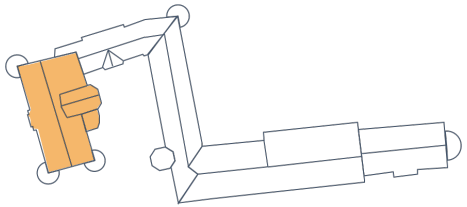

Perspektive Reinhardsbrunn

01 Hohes Haus

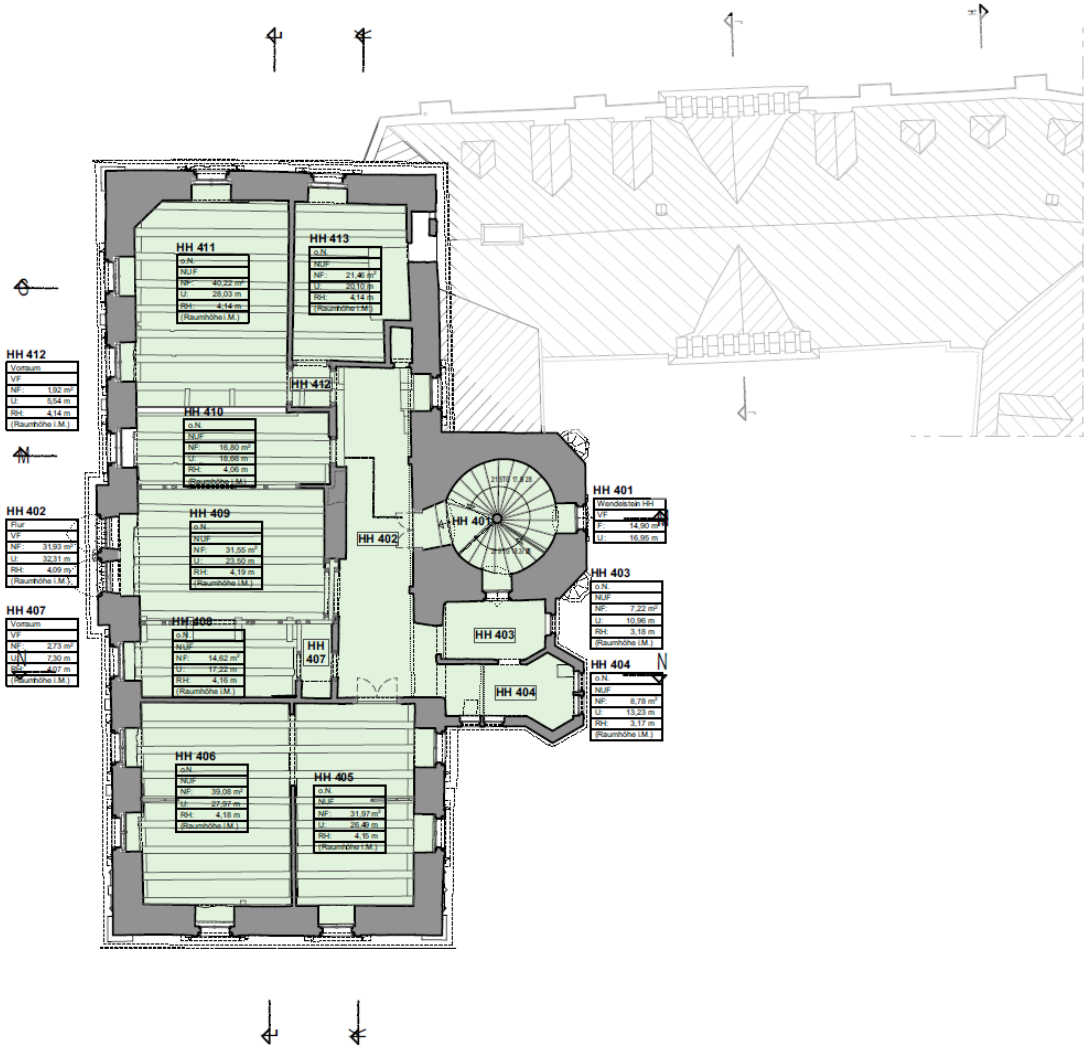

Hohes Haus
Grundriss Obergeschoss 3, nicht maßstäblich
Planstand: 11.10.2022

Perspektive Reinhardsbrunn

01 Hohes Haus

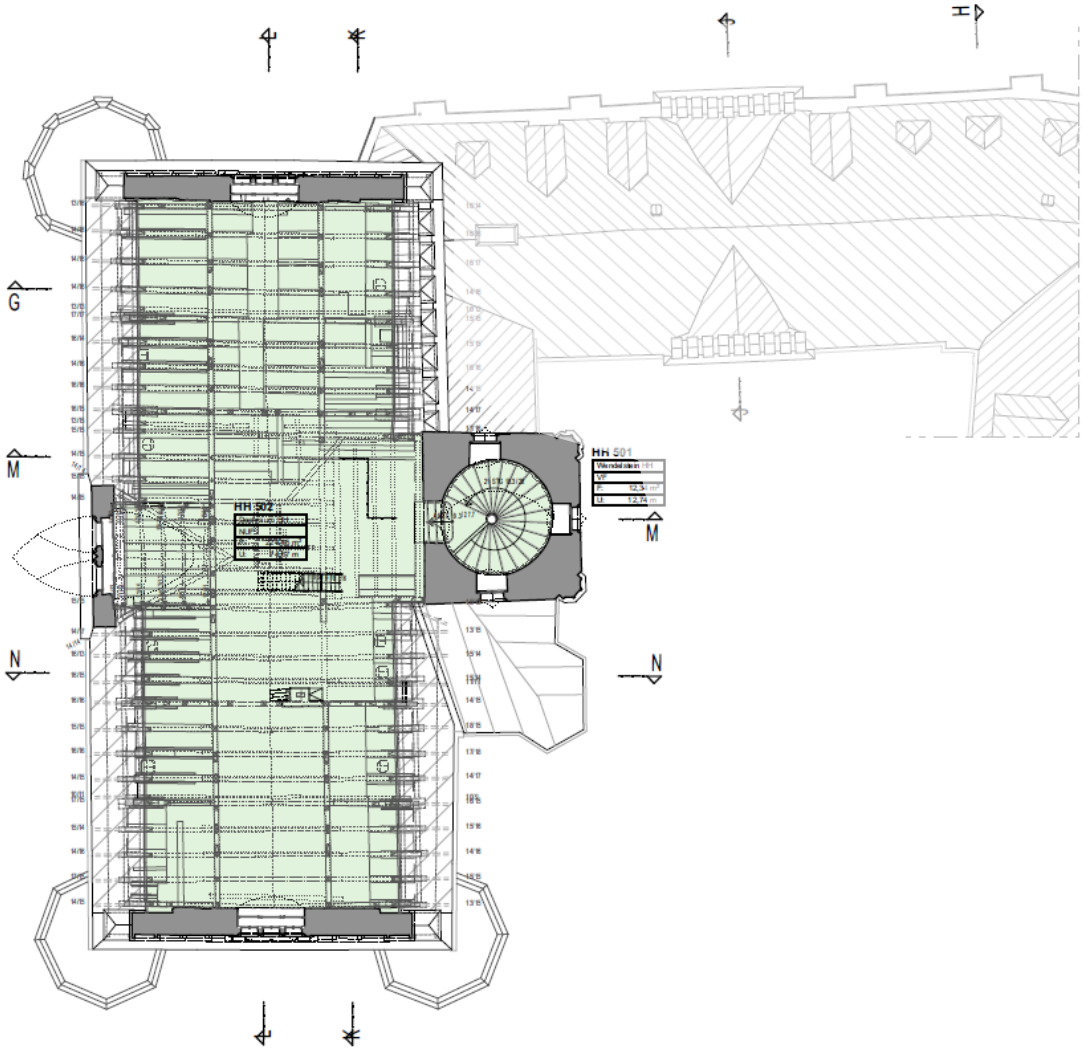

Hohes Haus
Grundriss Obergeschoss 4, nicht maßstäblich
Planstand: 11.10.2022

Perspektive Reinhardsbrunn

01 Hohes Haus

Foto aus Richtung Osten zum Hohen Haus

Blick von Süd-Osten auf das Hohe Haus

Perspektive Reinhardsbrunn

01 Hohes Haus

Erdgeschoss



1. Obergeschoss

1. Obergeschoss

Perspektive Reinhardsbrunn

01 Hohes Haus

1. Obergeschoss

1. Obergeschoss

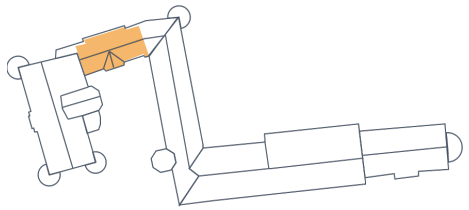

Perspektive Reinhardsbrunn

Objektdatenblatt Nr. 2: Verbindungsbau mit Ahnensaal

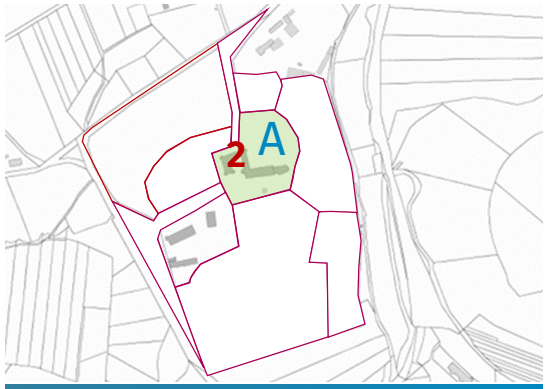

Lageplan

Parkbereich A	Schlossbereich
Gebäude 2	Verbindungsbau
Grundfläche 1-4	1.500 m²
Geschossigkeit	2
NGF	162 m²
Dachform	Satteldach

Städtebau

Baujahr	1827 - 1835
Historische Nutzungen	Ahnensaal, Hotelnutzung (Restaurant)
Aktuelle Nutzung	leerstehend

Nutzung

Strom	nicht vorhanden
Wasser/ Abwasser	nicht vorhanden
Wärme	nicht vorhanden

Erschließung

Ansicht Nord

Ansicht Süd

Fassade	gesichert
Fenster	gesichert
Dach	gesichert
Konstruktion	gesichert
Innenwände	gesichert
Interieur	-

Bauzustand

Priorität Bauliche Struktur	hoher Denkmalwert
Raumaus-stattung	hoher Denkmalwert

Denkmalschutz

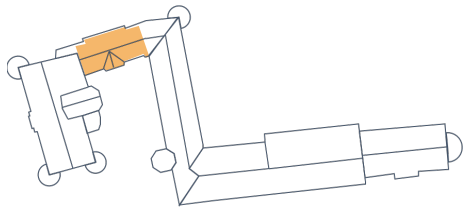

Perspektive Reinhardsbrunn

02 Verbindungsbau mit Ahnensaal

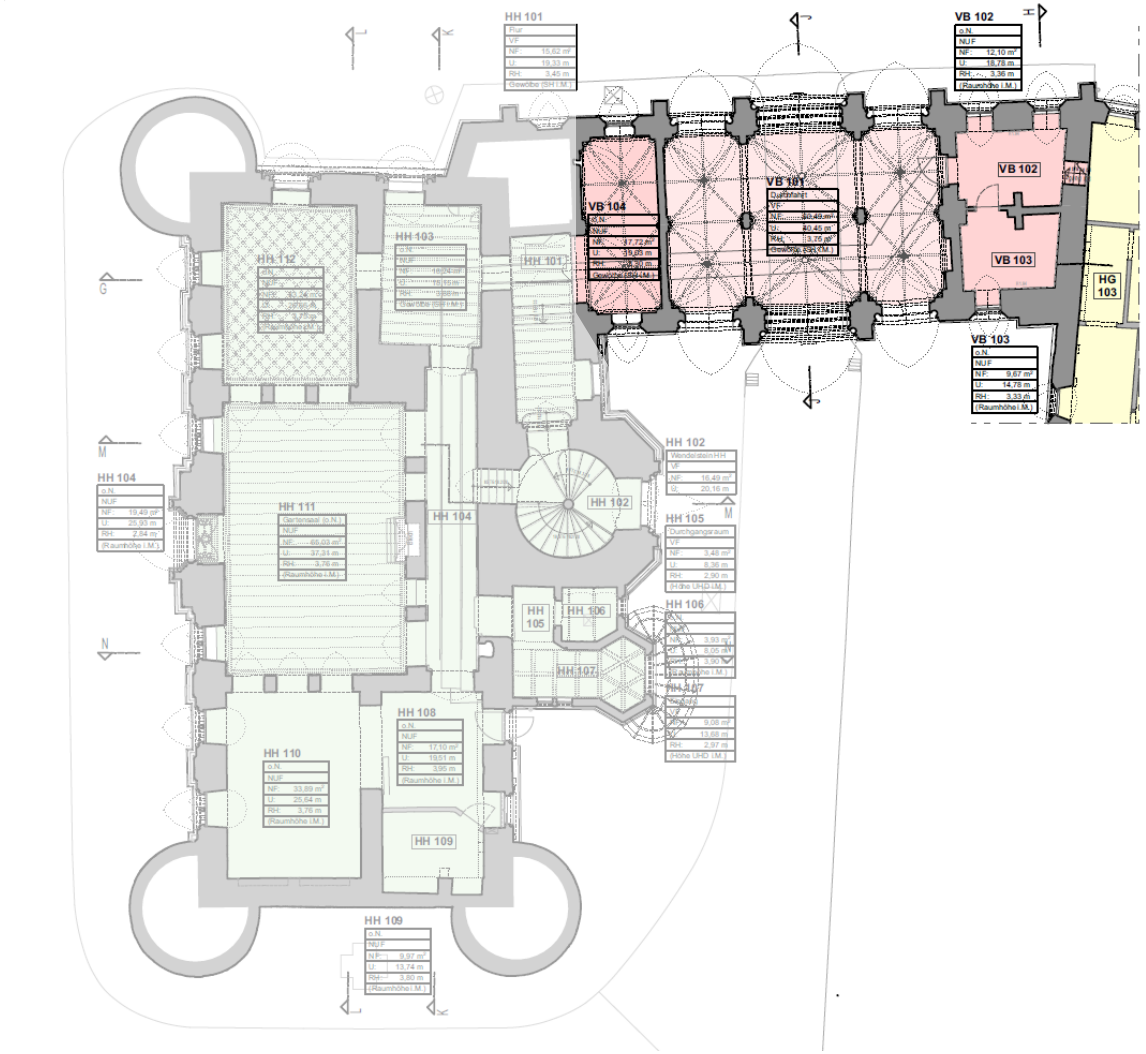

Verbindungsbau
Grundriss Erdgeschoss, nicht maßstäblich
Planstand: 11.10.2022

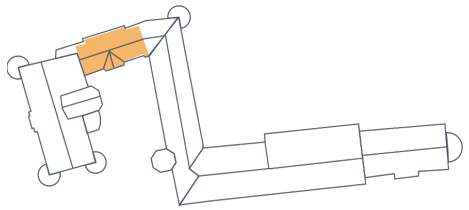

Perspektive Reinhardsbrunn

02 Verbindungsbau mit Ahnensaal

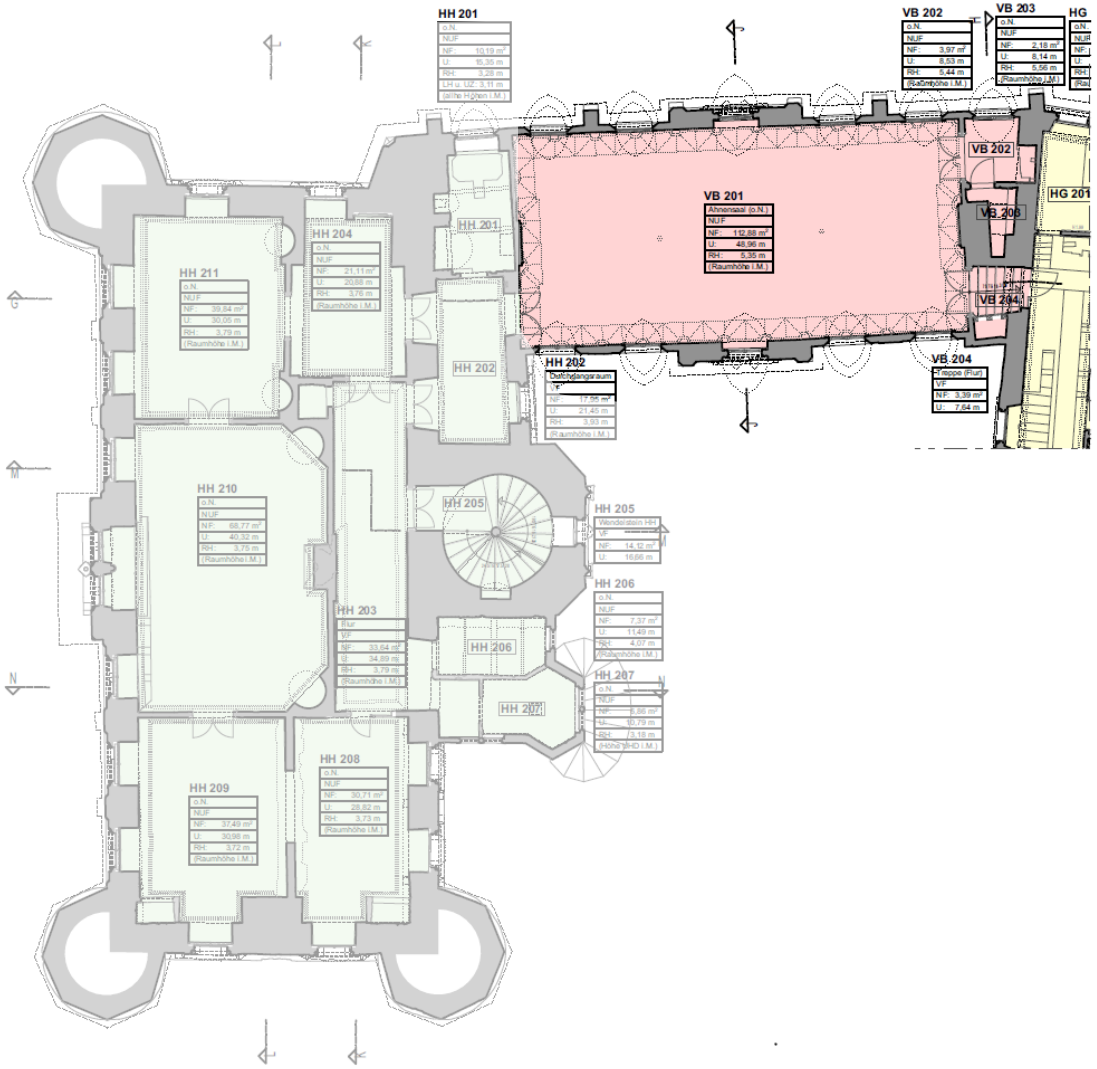

Verbindungsbau
Grundriss Obergeschoss 1, nicht maßstäblich
Planstand: 11.10.2022

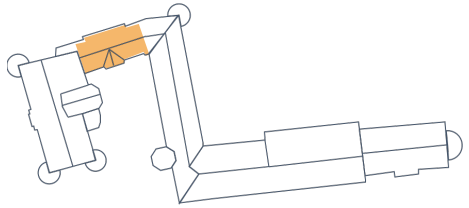

Perspektive Reinhardsbrunn

02 Verbindungsbau mit Ahnensaal

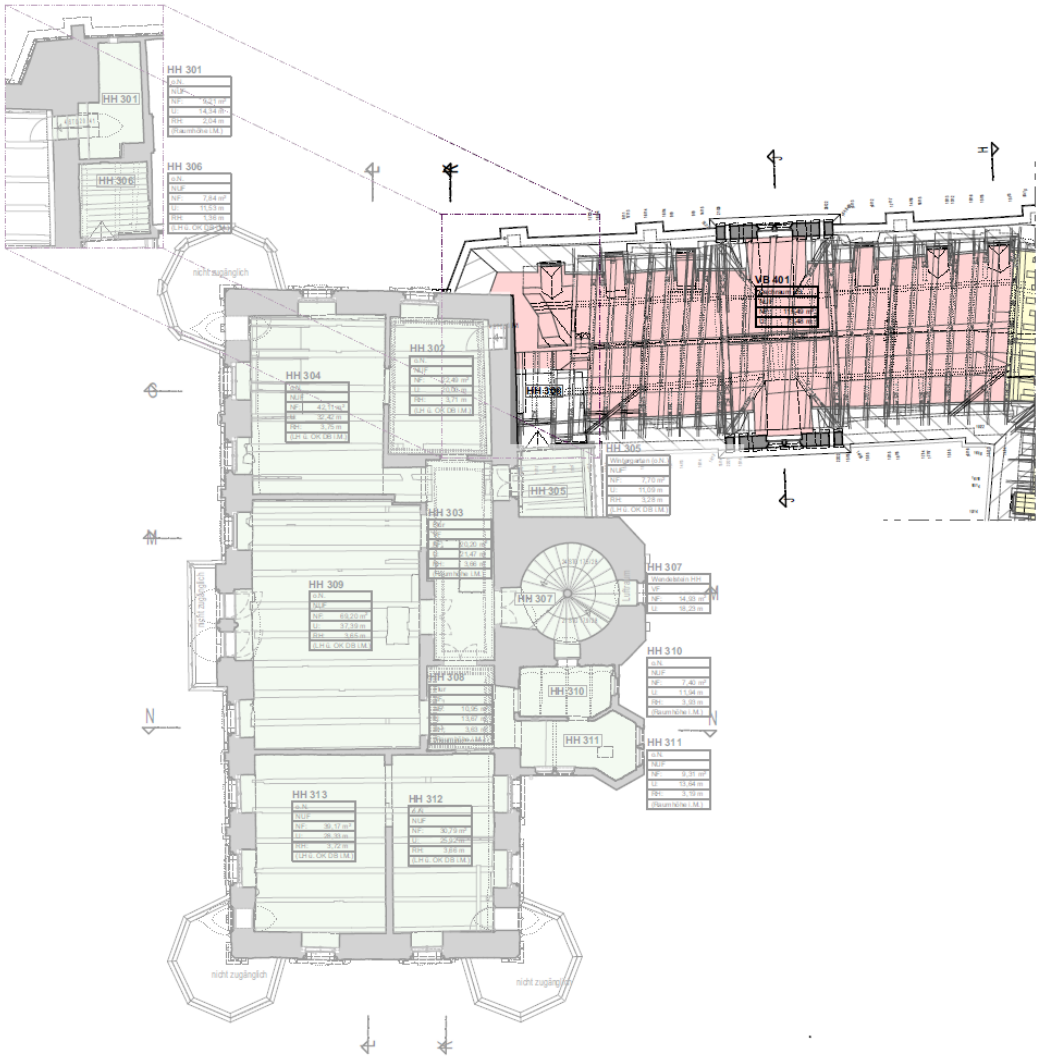

Verbindungsbau
Grundriss Obergeschoss 2, nicht maßstäblich
Planstand: 11.10.2022

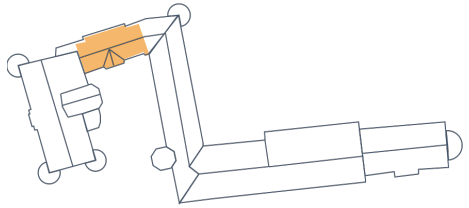

Perspektive Reinhardsbrunn

02 Verbindungsbau mit Ahnensaal

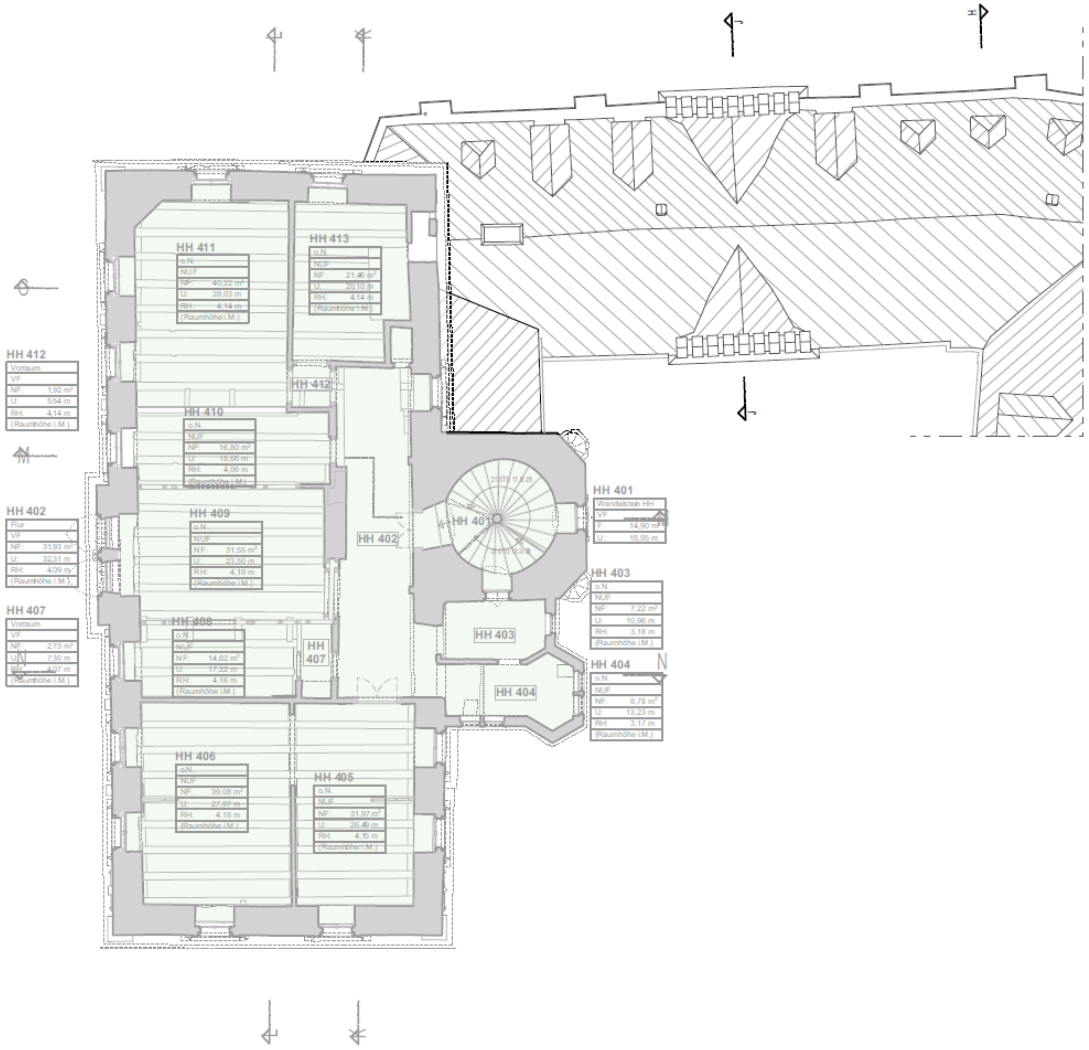

Verbindungsbau
Dachaufsicht, nicht maßstäblich
Planstand: 11.10.2022

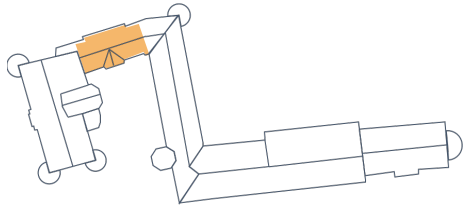

Perspektive Reinhardsbrunn

02 Verbindungsbau mit Ahnensaal

Verbindungsbau von Süden, Ahnensaal im 1. OG

Durchfahrt unter dem Verbindungsbau

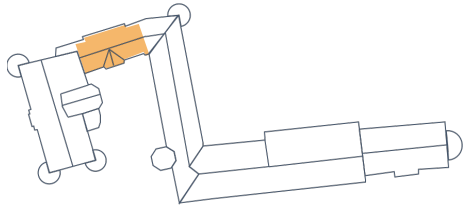

Perspektive Reinhardsbrunn

02 Verbindungsbau mit Ahnensaal

Verbindungsbau von Norden, Ahnensaal im 1. OG

Durchfahrt unter dem Verbindungsbau

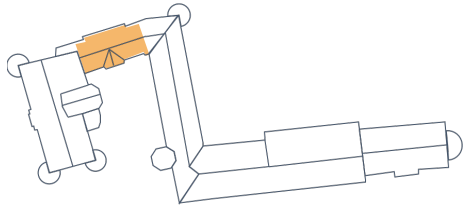

Perspektive Reinhardsbrunn

02 Verbindungsbau mit Ahnensaal

Ahnensaal

Detail Ahnensaal

Detail Ahnensaal

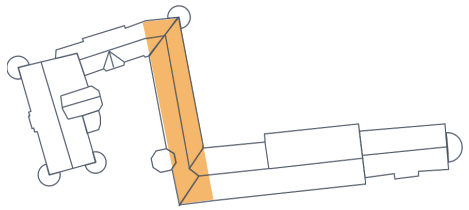

Perspektive Reinhardsbrunn

Objektdatenblatt Nr. 3: Hirschgalerie

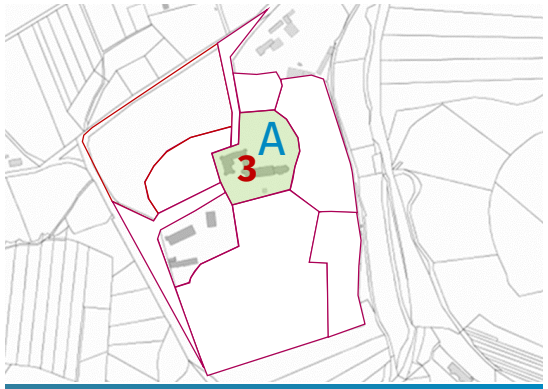

Lageplan

Städtebau

Parkbereich A	Schlossbereich
Gebäude 3	Hirschgalerie
Grundfläche 1-4	1.500 m²
Geschossigkeit	2 / Turm 6
NGF	1.074 m²
Dachform	Satteldach

Nutzung

Baujahr	ab 1601 Amtshaus, Umbau 1845
Historische Nutzungen	Amtssitz, Speisesalon (Nutzung bei Jagden), Feuerwehrschule, Ferienheim, Hotel
Aktuelle Nutzung	leerstehend

Erschließung

Strom	nicht vorhanden
Wasser/ Abwasser	nicht vorhanden
Wärme	nicht vorhanden

Ansicht Ost

Ansicht West

Bauzustand

Fassade	gesichert
Fenster	gesichert
Dach	gesichert
Konstruktion	gesichert
Innenwände	gesichert
Interieur	-

Denkmalschutz

Priorität Bauliche Struktur	hoher Denkmalwert
Raumausstattung	hoher Denkmalwert

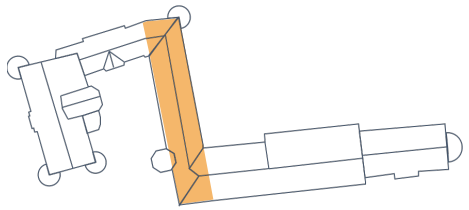

Perspektive Reinhardsbrunn

03 Hirschgalerie

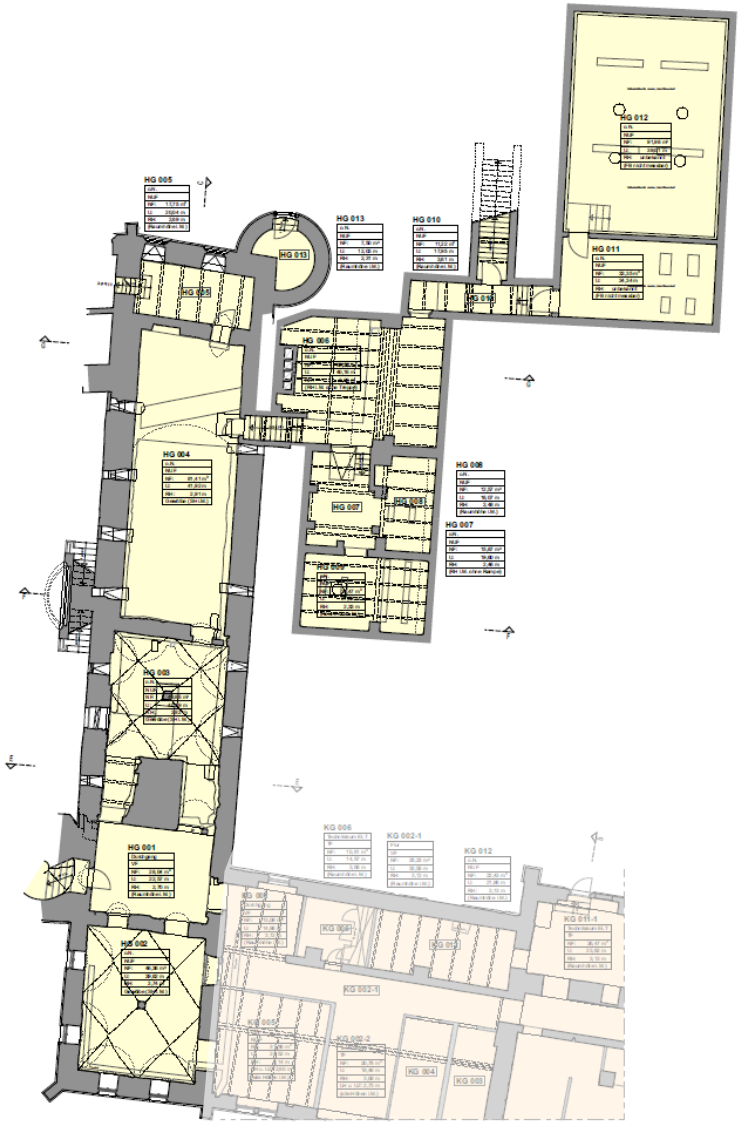

Hirschgalerie
Grundriss Untergeschoss, nicht maßstäblich
Planstand: 11.10.2022

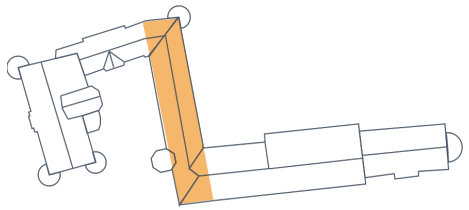

Perspektive Reinhardsbrunn

03 Hirschgalerie

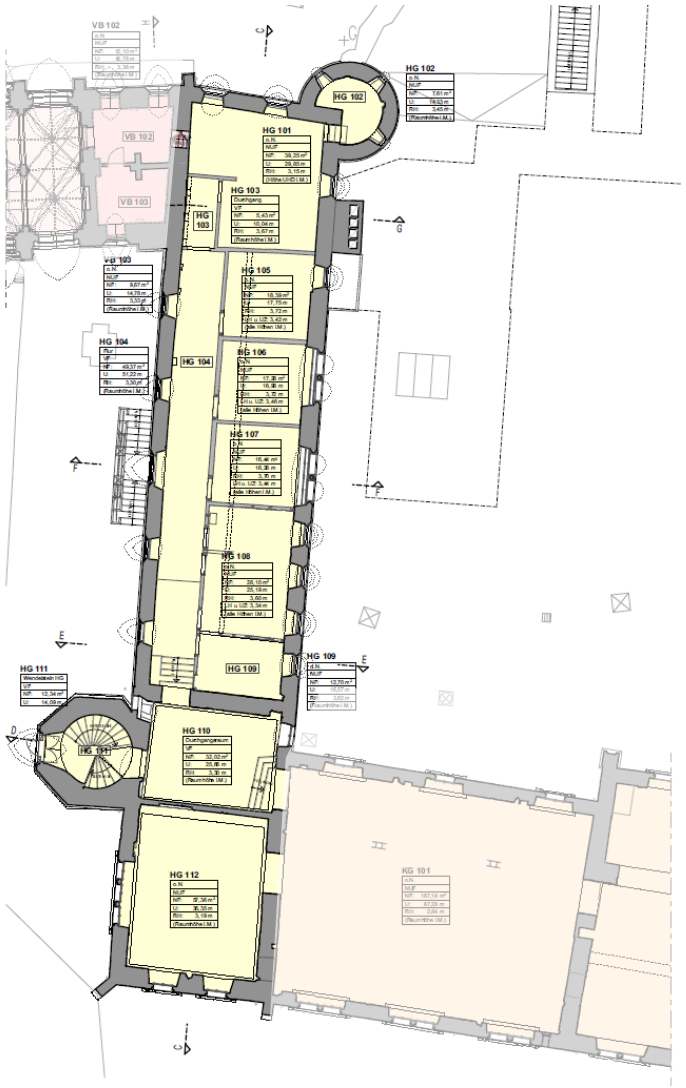

Hirschgalerie
Grundriss Erdgeschoss, nicht maßstäblich
Planstand: 11.10.2022

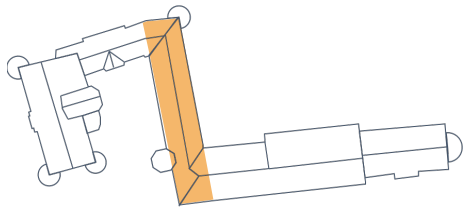

Perspektive Reinhardsbrunn

03 Hirschgalerie

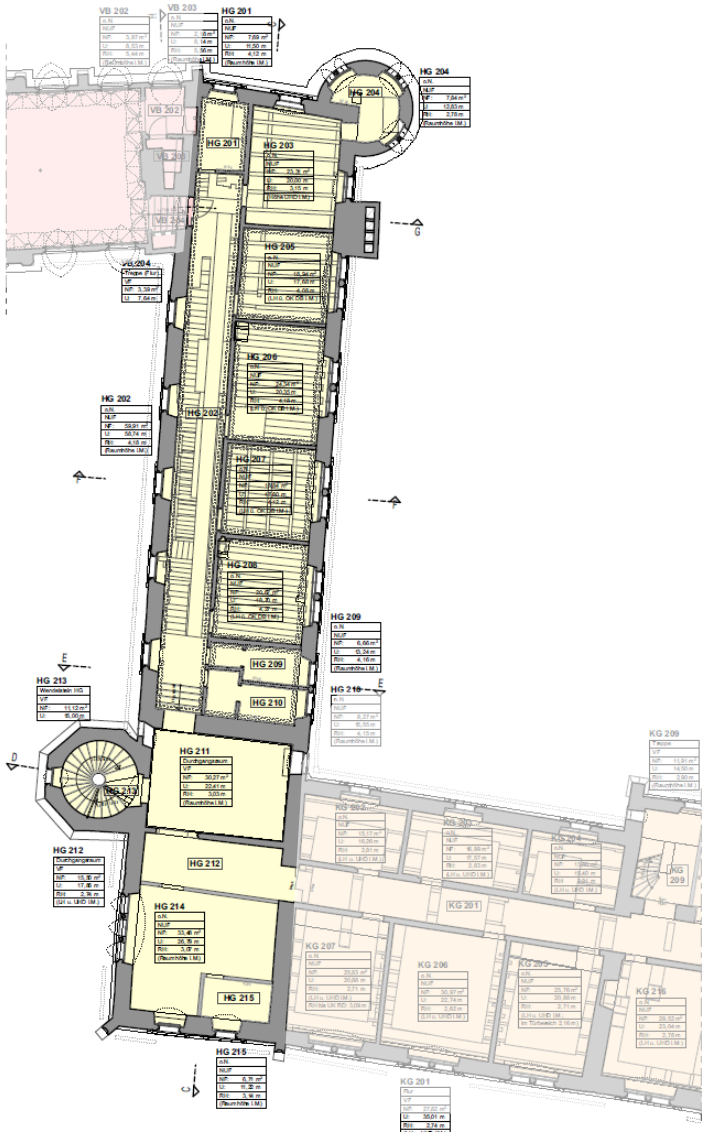

Hirschgalerie
Grundriss Obergeschoss, nicht maßstäblich
Planstand: 11.10.2022

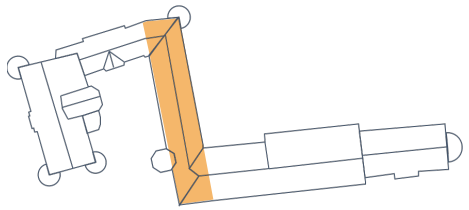

Perspektive Reinhardsbrunn

03 Hirschgalerie

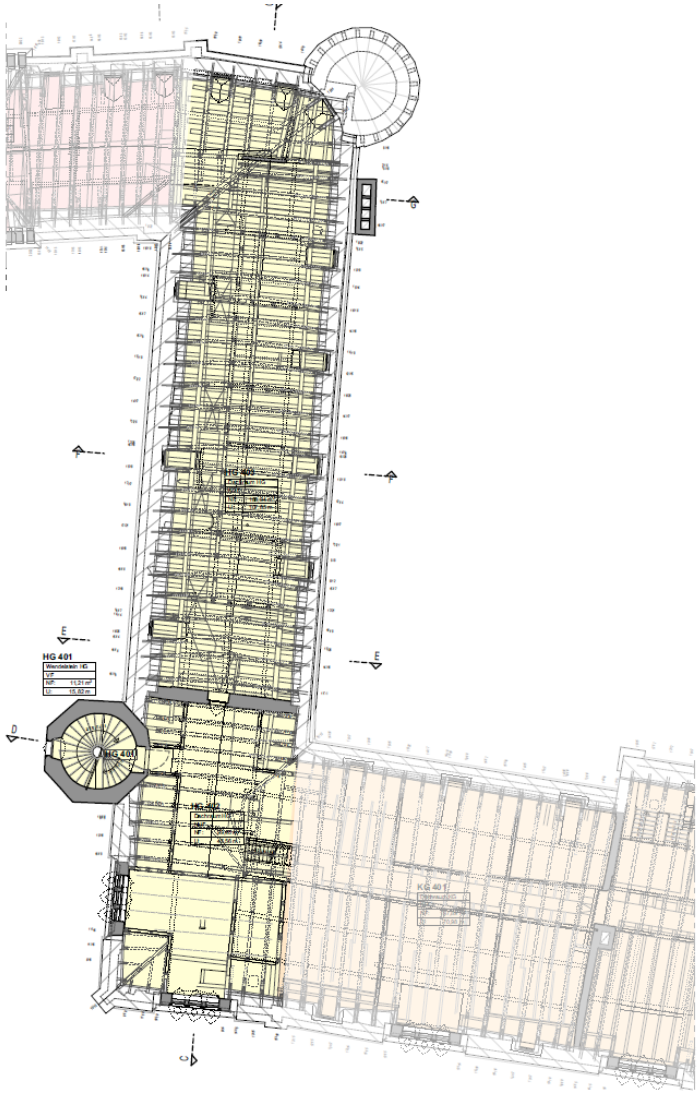

Hirschgalerie
Grundriss Dachgeschoss, nicht maßstäblich
Planstand: 11.10.2022

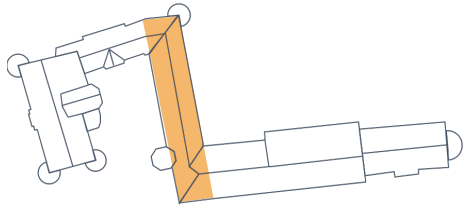

Perspektive Reinhardsbrunn

03 Hirschgalerie

Hirschgalerie mit Turm

Hirschgalerie, Aufnahme vom Schlosshof

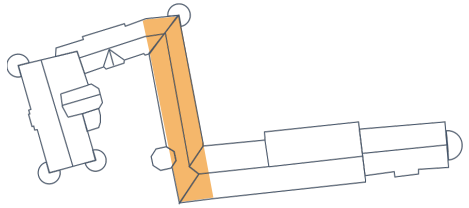

Perspektive Reinhardsbrunn

03 Hirschgalerie

Hirschgalerie, Aufnahme von Nord-Osten

Hirschgalerie, Ansichten von Osten

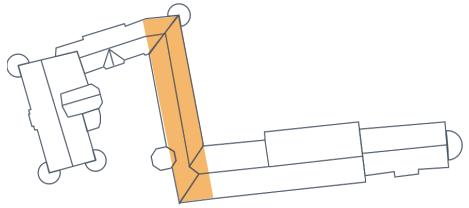

Perspektive Reinhardsbrunn

03 Hirschgalerie

Turm der Hirschgalerie

Detail Turm Hirschgalerie

Detail dreibogiges Fenster in der Hirschgalerie

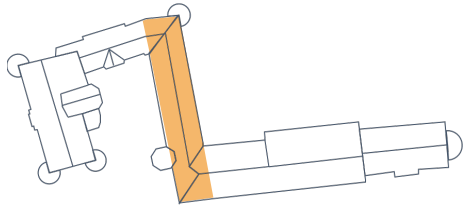

Perspektive Reinhardsbrunn

03 Hirschgalerie

Flur im 1. Obergeschoss

1. OG, Blick in ehemaliges Badezimmer

1. Obergeschoss

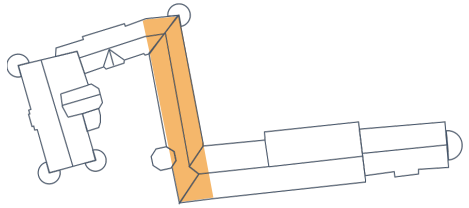

Perspektive Reinhardsbrunn

03 Hirschgalerie

Wendeltreppe im Turm der Hirschgalerie

Gewölbekeller, Untergeschoss

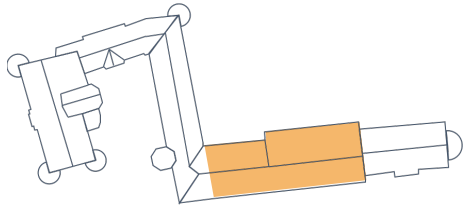

Perspektive Reinhardsbrunn

Objektdatenblatt Nr. 4: Kirchgalerie

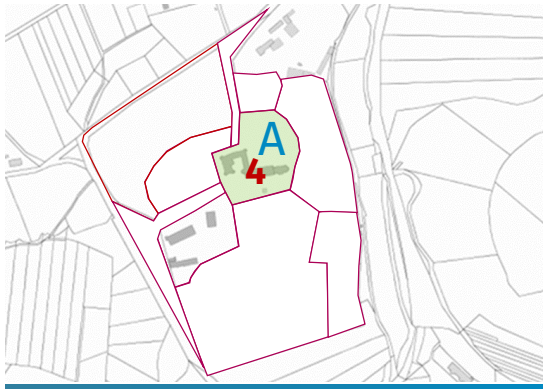

Lageplan

Städtebau

Parkbereich A	Schlossbereich
Gebäude 4	Kirchgalerie
Grundfläche 1-4	1.500 m²
Geschossigkeit	2
NGF	1.134 m²
Dachform	Satteldach

Nutzung

Baujahr	1610 Vorgängerbau, Umbau 1845
Historische Nutzungen	Speisesaal, Küche, lager, Wohnraum Kavaliere, Diener, Feuerwehrschule, Ferienheim, Hotel
Aktuelle Nutzung	leerstehend

Erschließung

Strom	neuer Trafo mit Haus-anschlussraum
Wasser/ Abwasser	nicht vorhanden
Wärme	nicht vorhanden

Ansicht Nord



Ansicht Süd

Bauzustand

Fassade	gesichert
Fenster	gesichert
Dach	gesichert
Konstruktion	gesichert
Innenwände	gesichert
Interieur	-

Denkmalschutz

Priorität Bauliche Struktur	hoher Denkmalwert
Raumaus-stattung	hoher Denkmalwert

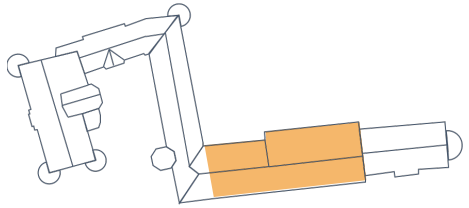

Perspektive Reinhardsbrunn

04 Kirchgalerie

Kirchgalerie
Grundriss Untergeschoss, nicht maßstäblich
Planstand: 28.06.2022

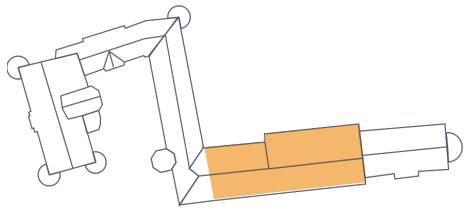

Perspektive Reinhardsbrunn

04 Kirchgalerie

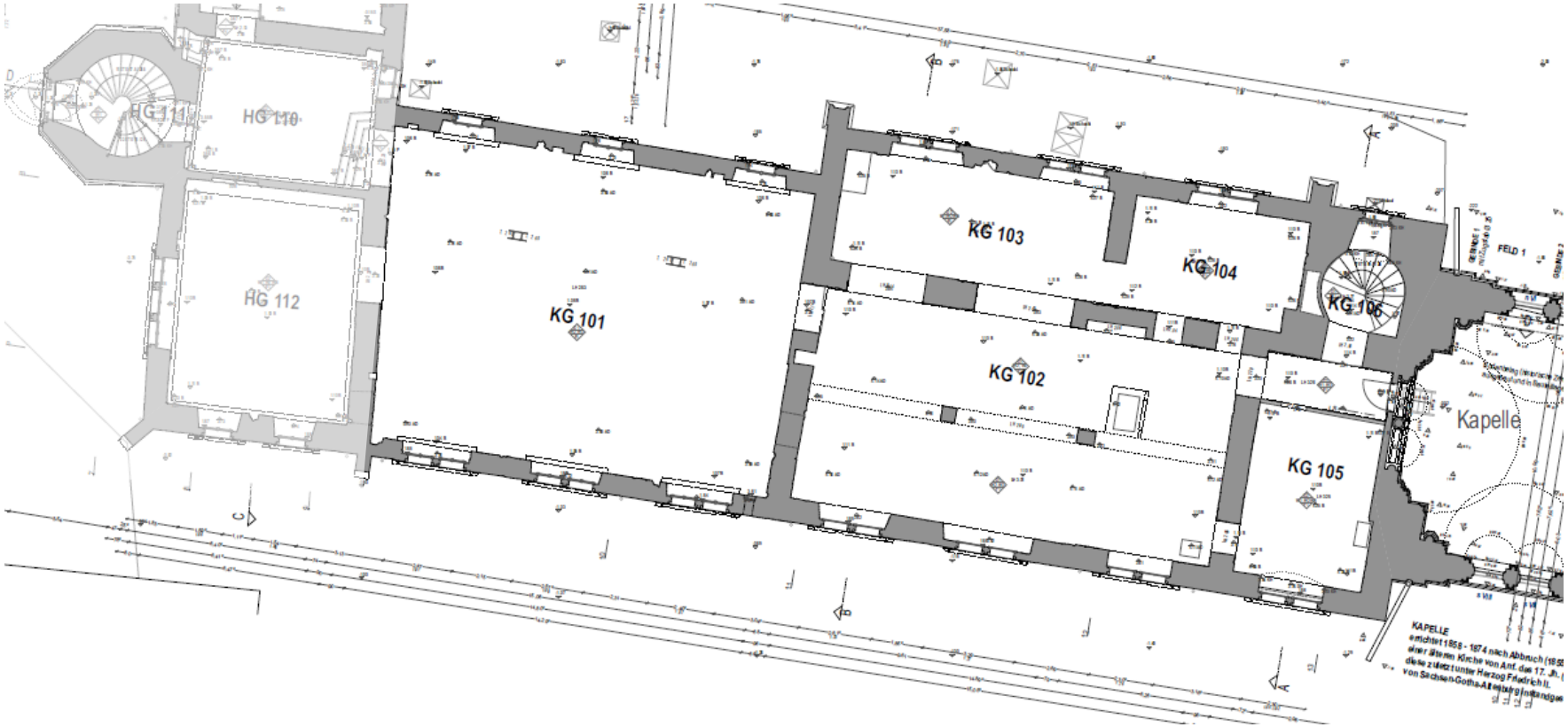

Kirchgalerie
Grundriss Erdgeschoss, nicht maßstäblich
Planstand: 28.06.2022

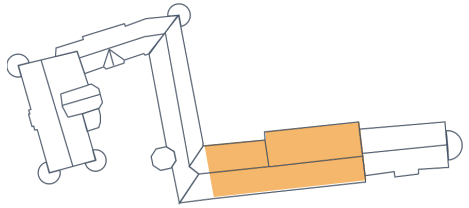

Perspektive Reinhardsbrunn

04 Kirchgalerie

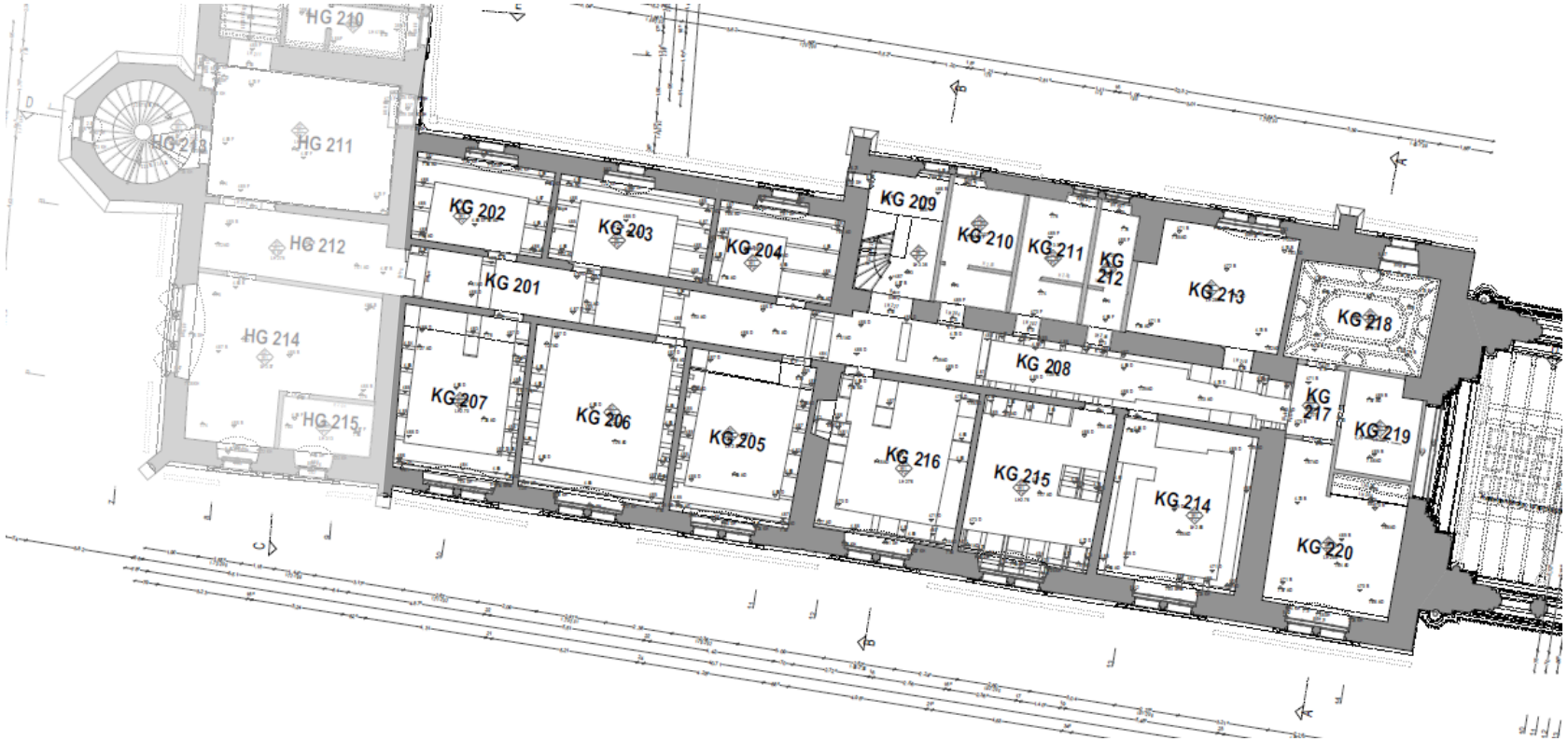

Kirchgalerie
Grundriss Obergeschoss 1, nicht maßstäblich
Planstand: 28.06.2022

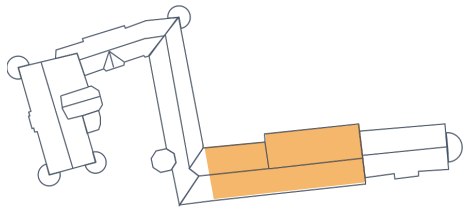

Perspektive Reinhardsbrunn

04 Kirchgalerie

Kirchgalerie
Grundriss Obergeschoss 2, nicht maßstäblich
Planstand: 28.06.2022

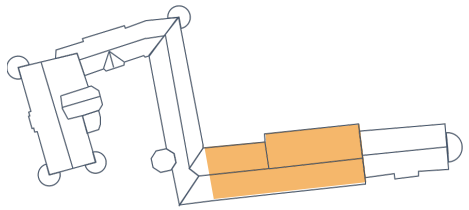

Perspektive Reinhardsbrunn

04 Kirchgalerie

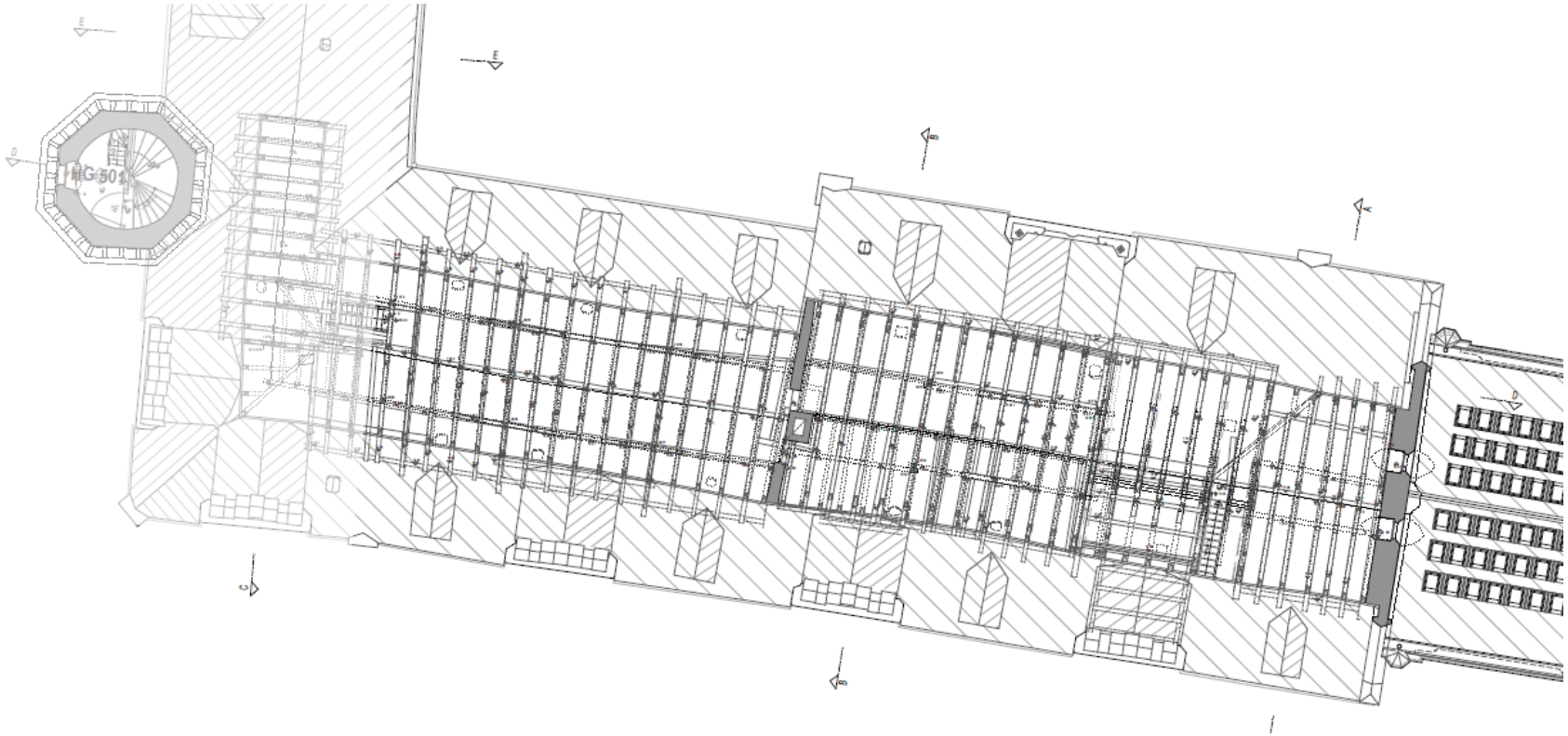

Kirchgalerie
Grundriss Obergeschoss 3, nicht maßstäblich
Planstand: 28.06.2022

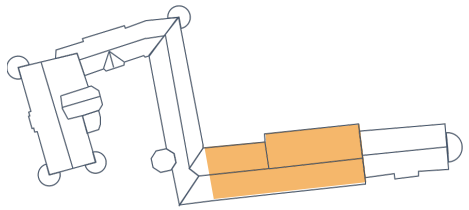

Perspektive Reinhardsbrunn

04 Kirchgalerie

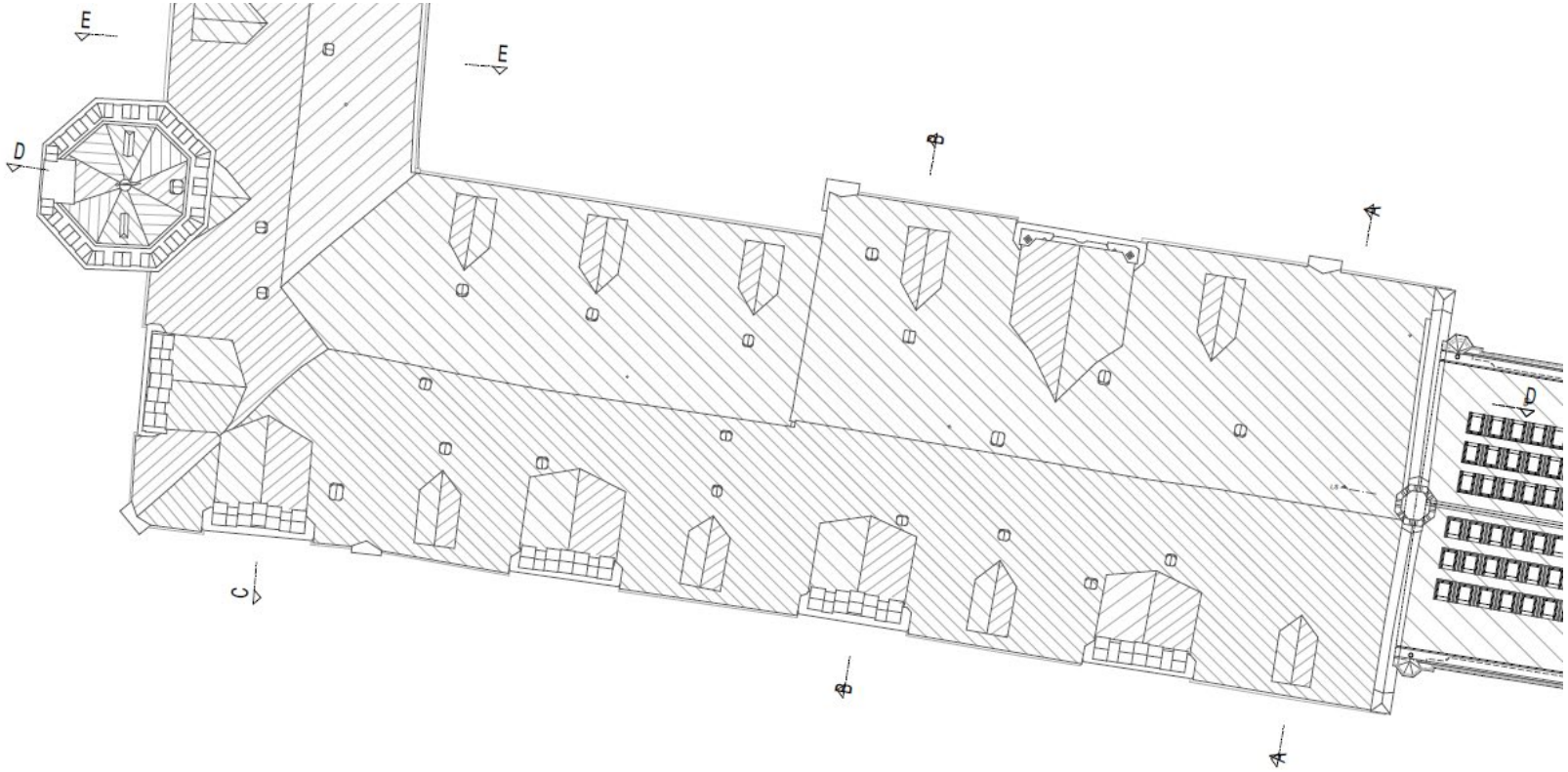

Kirchgalerie
Dachaufsicht, nicht maßstäblich
Planstand: 11.10.2022

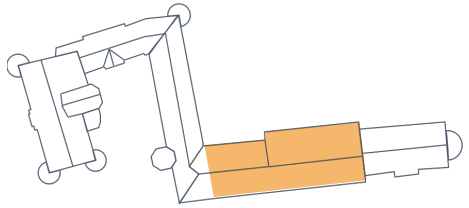

Perspektive Reinhardsbrunn

04 Kirchgalerie

Kirchgalerie, Ansicht von Süden

Kirchgalerie, Ansicht von Norden

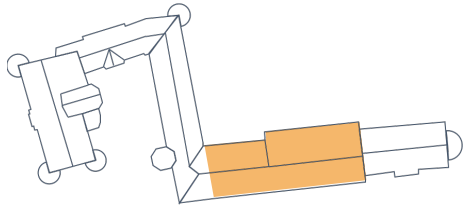

Perspektive Reinhardsbrunn

04 Kirchgalerie

Erdgeschoss

Untergeschoss

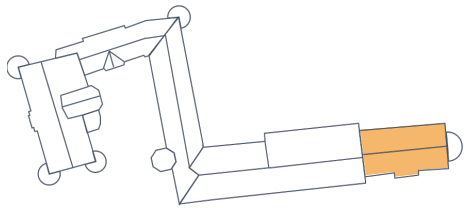

Perspektive Reinhardsbrunn

Objektdatenblatt Nr. 5: ehemalige Schlosskapelle

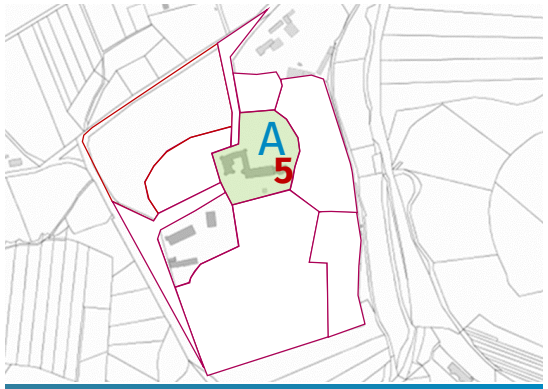

Lageplan

Städtebau

Parkbereich A	Schlossbereich
Gebäude 5	Schlosskapelle
Grundfläche	247 m²
Geschossigkeit	1
NGF	183 m²
Dachform	Satteldach

Nutzung

Baujahr	1857 - 1874
Historische Nutzungen	Hofkapelle, ab 1961 Nutzung als Lager der Schlossküche
Aktuelle Nutzung	Leerstehend, in Sanierung

Erschließung

Strom	In Planung
Wasser/ Abwasser	nicht vorhanden
Wärme	In Planung



Ansicht Nord

Ansicht innen Süd

Bauzustand

Fassade	Sanierung 2024
Fenster	Sanierung 2024
Dach	Sanierung 2024
Konstruktion	gesichert
Innenwände	gesichert
Interieur	-

Denkmalschutz

Priorität Bauliche Struktur	hoher Denkmalwert
Raumaus-stattung	hoher Denkmalwert

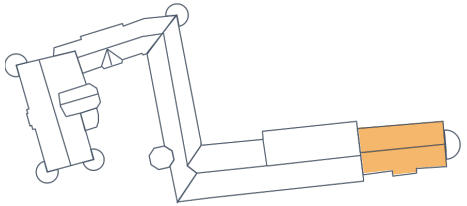

Perspektive Reinhardsbrunn

05 ehemalige Schlosskapelle

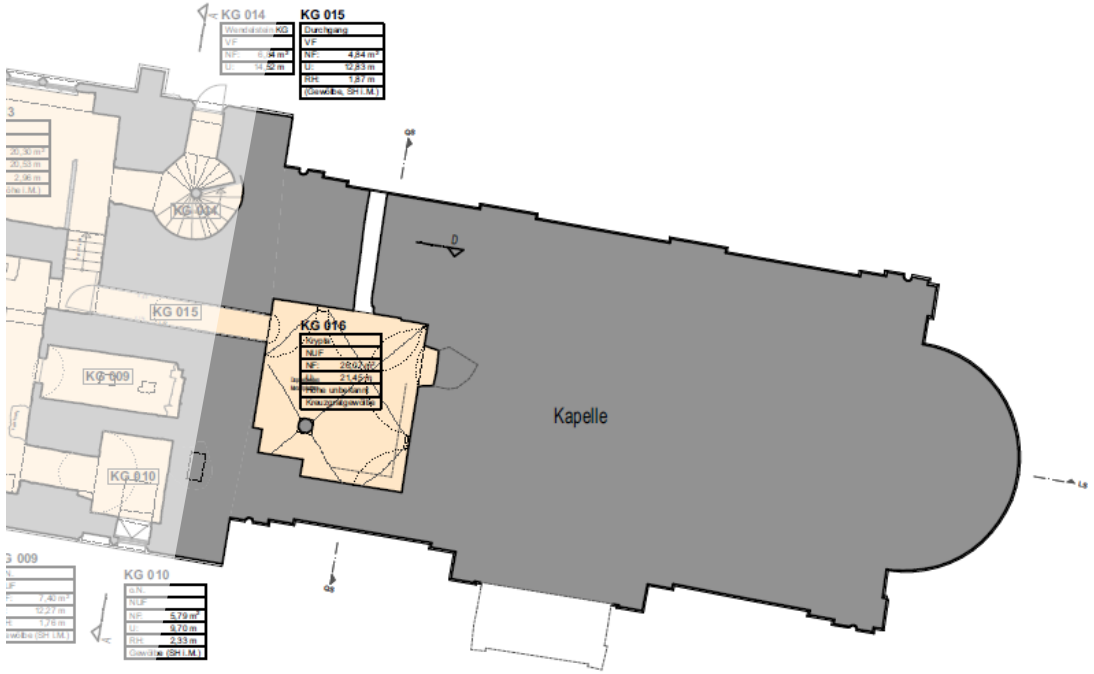

ehemalige Kapelle, Grundriss Untergeschoss, nicht maßstäblich, Planstand: 11.10.2022

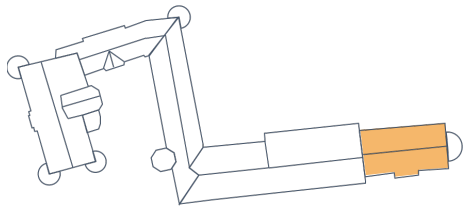

Perspektive Reinhardsbrunn

05 ehemalige Schlosskapelle

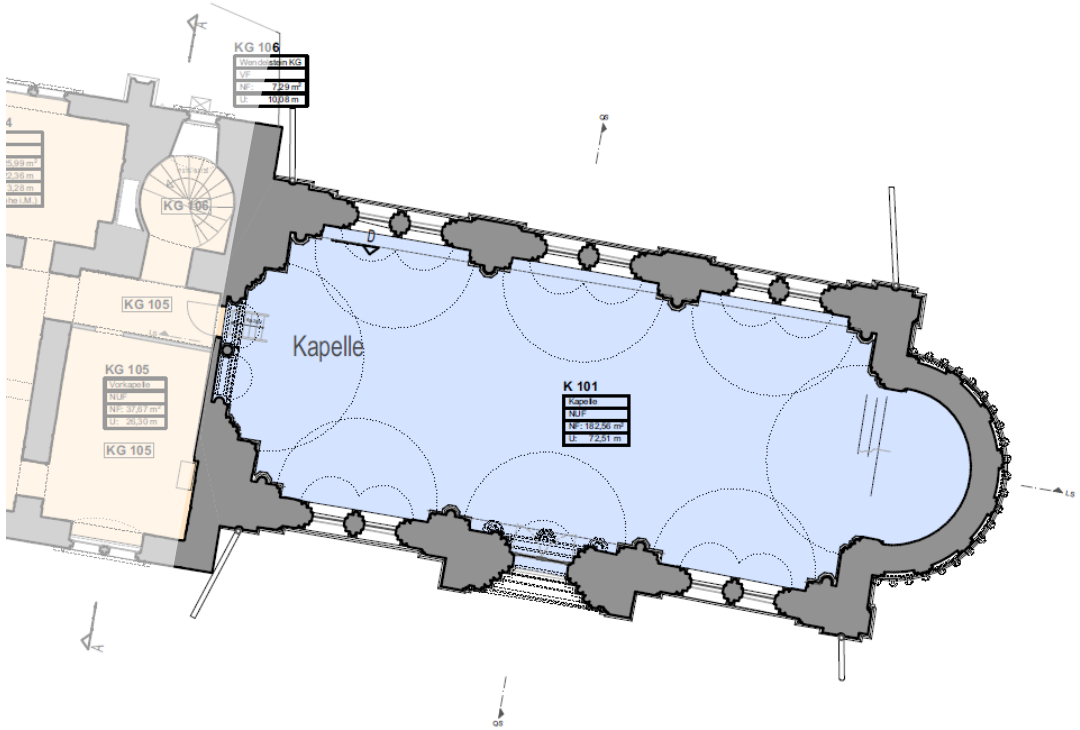

ehemalige Kapelle, Grundriss Erdgeschoss, nicht maßstäblich, Planstand: 11.10.2022

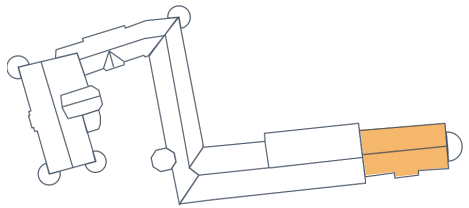

Perspektive Reinhardsbrunn

05 ehemalige Schlosskapelle

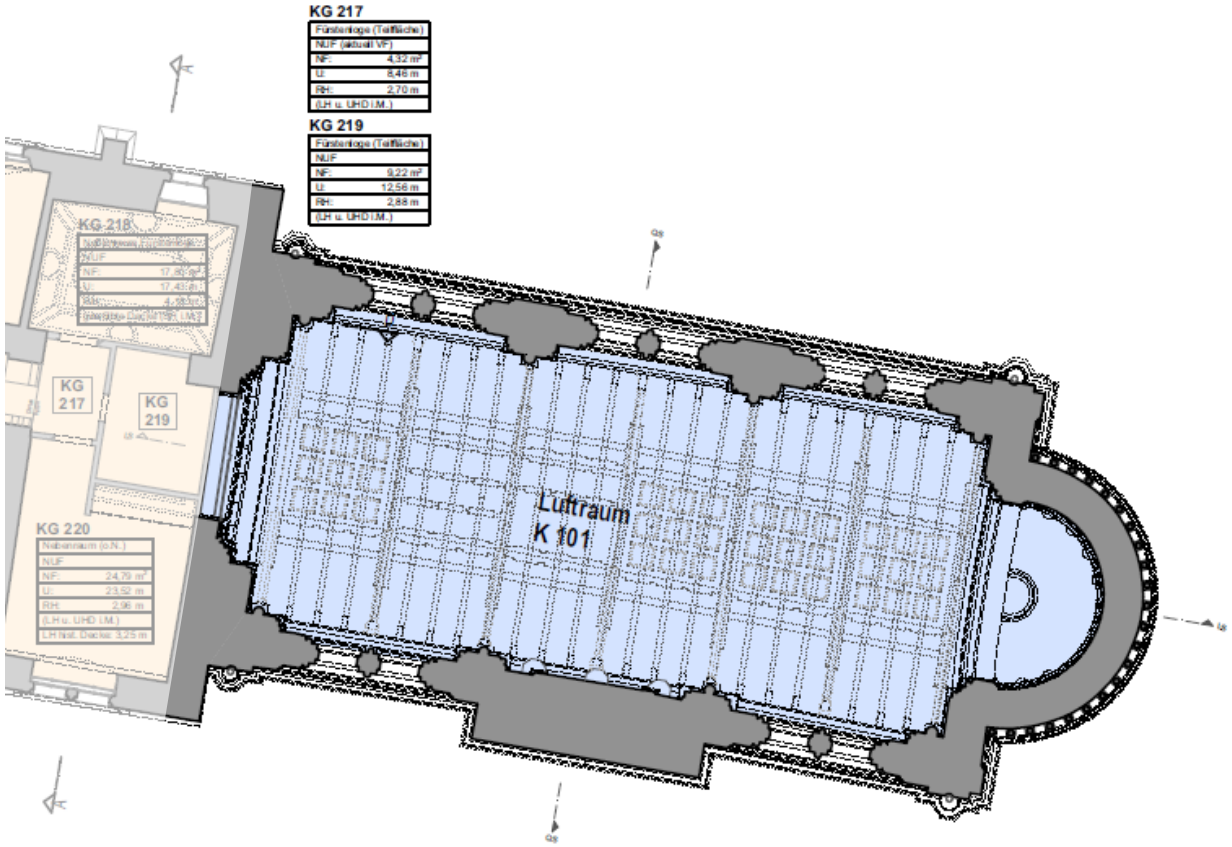

ehemalige Kapelle, Luftraum, nicht maßstäblich, Planstand: 11.10.2022

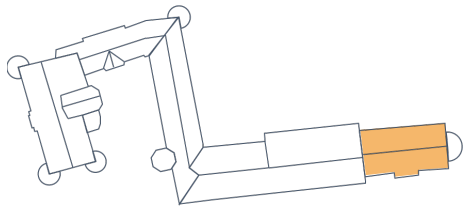

Perspektive Reinhardsbrunn

05 ehemalige Schlosskapelle

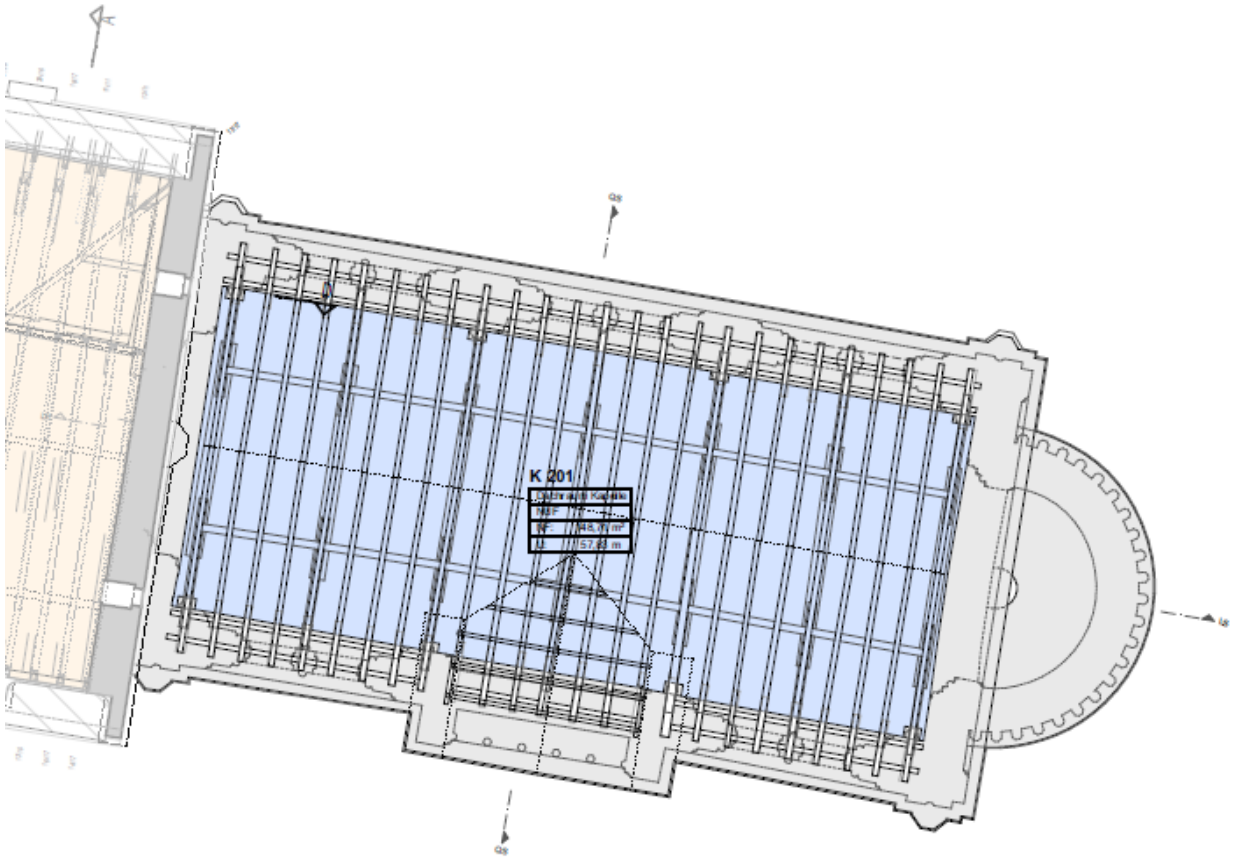

ehemalige Kapelle, Grundriss Erdgeschoss, nicht maßstäblich, Planstand: 11.10.2022

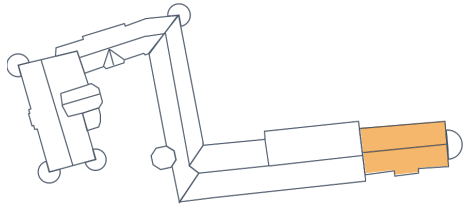

Perspektive Reinhardsbrunn

05 ehemalige Schlosskapelle

Baustelle, Dach der ehemaligen Schlosskapelle

Muster Oberlichter und Dachziegel

Untergeschoss

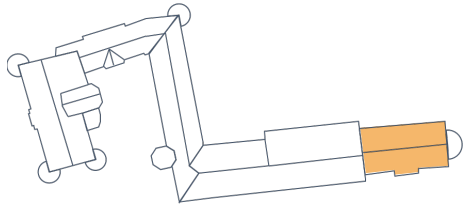

Perspektive Reinhardsbrunn

05 ehemalige Schlosskapelle

Innenraum Kapelle Blick zur Kirchgalerie und Herzogloge im OG



Innenraum ehemalige Kapelle

Buntglasornament im Tympanon des Eingangsportals

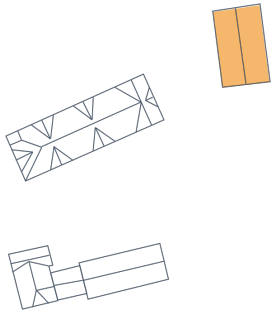

Perspektive Reinhardsbrunn

Objektdatenblatt Nr. 6: Marstall

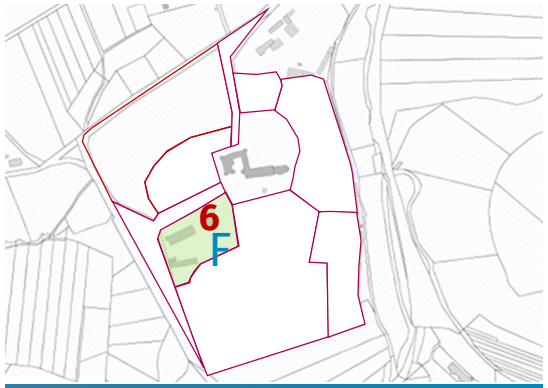

Lageplan

Parkbereich F	Wirtschaftsbereich
Gebäude 6	Marstall
Grundfläche	310 m²
Geschossigkeit	1
NGF	452 m²
Dachform	Satteldach

Städtebau

Baujahr	1855
Historische Nutzungen	Stall, Jugendherberge
Aktuelle Nutzung	leerstehend

Nutzung

Strom	nicht vorhanden
Wasser/ Abwasser	nicht vorhanden
Wärme	nicht vorhanden

Erschließung

Ansicht Nord

Ansicht Ost

Fassade	gesichert
Fenster	gesichert
Dach	gesichert
Konstruktion	gesichert
Innenwände	gesichert
Interieur	-

Bauzustand

Priorität Bauliche Struktur	hoher Denkmalwert

Denkmalschutz

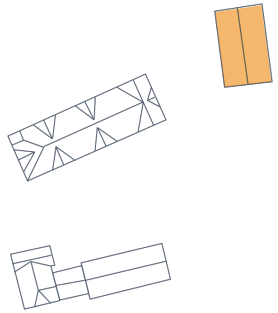

Perspektive Reinhardsbrunn

06 Marstall

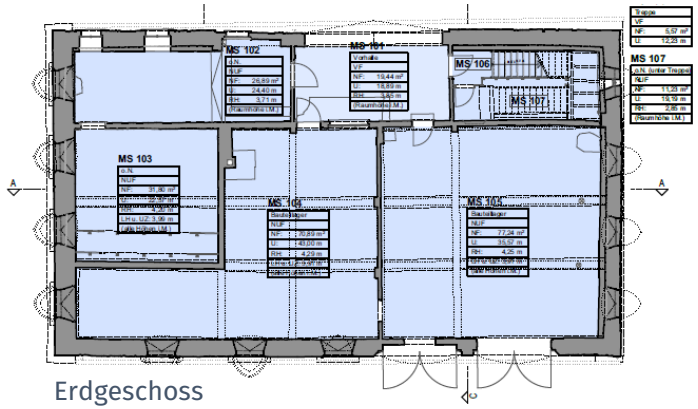

Erdgeschoss

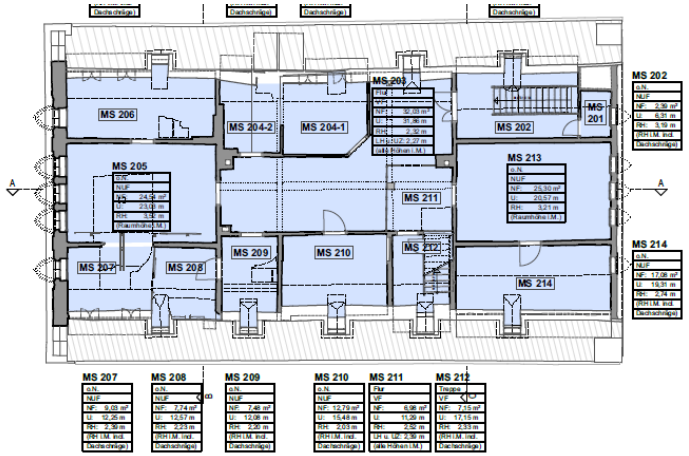

Obergeschoss

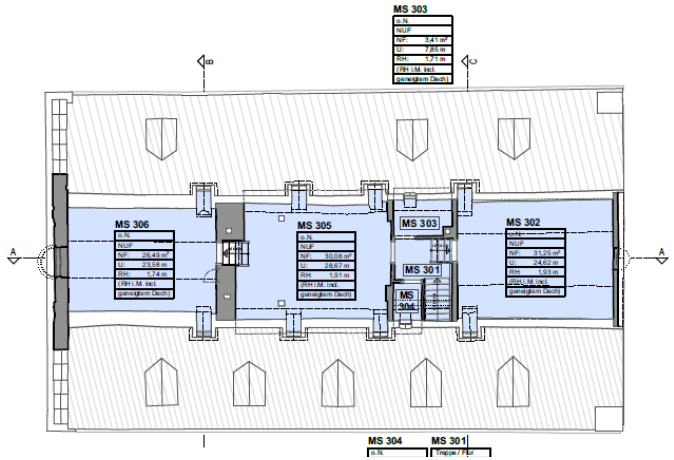

Dachgeschoss

Marstall, Grundrisse, nicht maßstäblich, Planstand: 11.10.2022

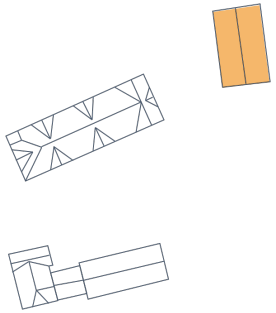

Perspektive Reinhardsbrunn

06 Marstall

Marstall

Ansicht von Norden



Blick vom Blumengarten

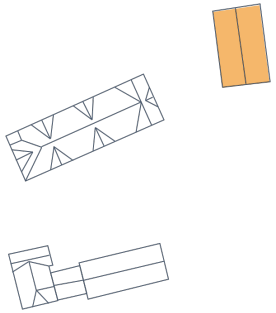

Perspektive Reinhardsbrunn

06 Marstall

Marstall, Ansicht von Osten

Ansicht von Süden

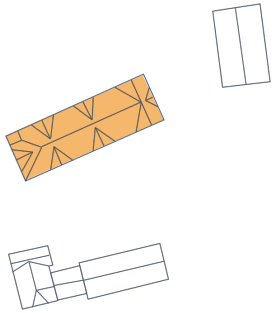

Perspektive Reinhardsbrunn

Objektdatenblatt Nr. 7: Kavaliershaus

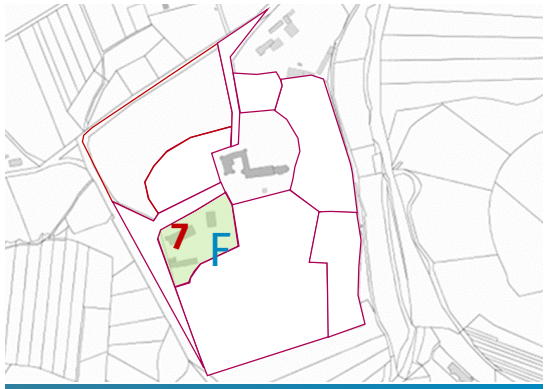

Lageplan

Städtebau

Parkbereich F	Wirtschaftsbereich
Gebäude 7	Kavaliershaus
Grundfläche	622 m²
Geschossigkeit	2
NGF	1.403 m²
Dachform	Satteldach

Nutzung

Baujahr	unbekannt, Renovierung 1991
Historische Nutzungen	urspr. Meierei, 1855 Umbau zum Kavaliershaus, nicht-herzogliche Wohnungen, Hotel
Aktuelle Nutzung	leerstehend

Erschließung

Strom	vorhanden, veraltet
Wasser/ Abwasser	Trinkwasser-anschluss vorhanden
Wärme	nicht vorhanden

Ansicht Süd

Ansicht Ost

Bauzustand

Fassade	saniert, 1991
Fenster	saniert
Dach	saniert
Konstruktion	saniert
Innenwände	saniert
Interieur	überformt

Denkmalschutz

Priorität Bauliche Struktur	hoher Denkmalwert

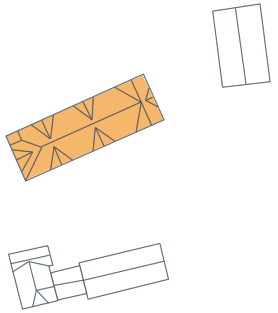

Perspektive Reinhardsbrunn

07 Kavaliershaus

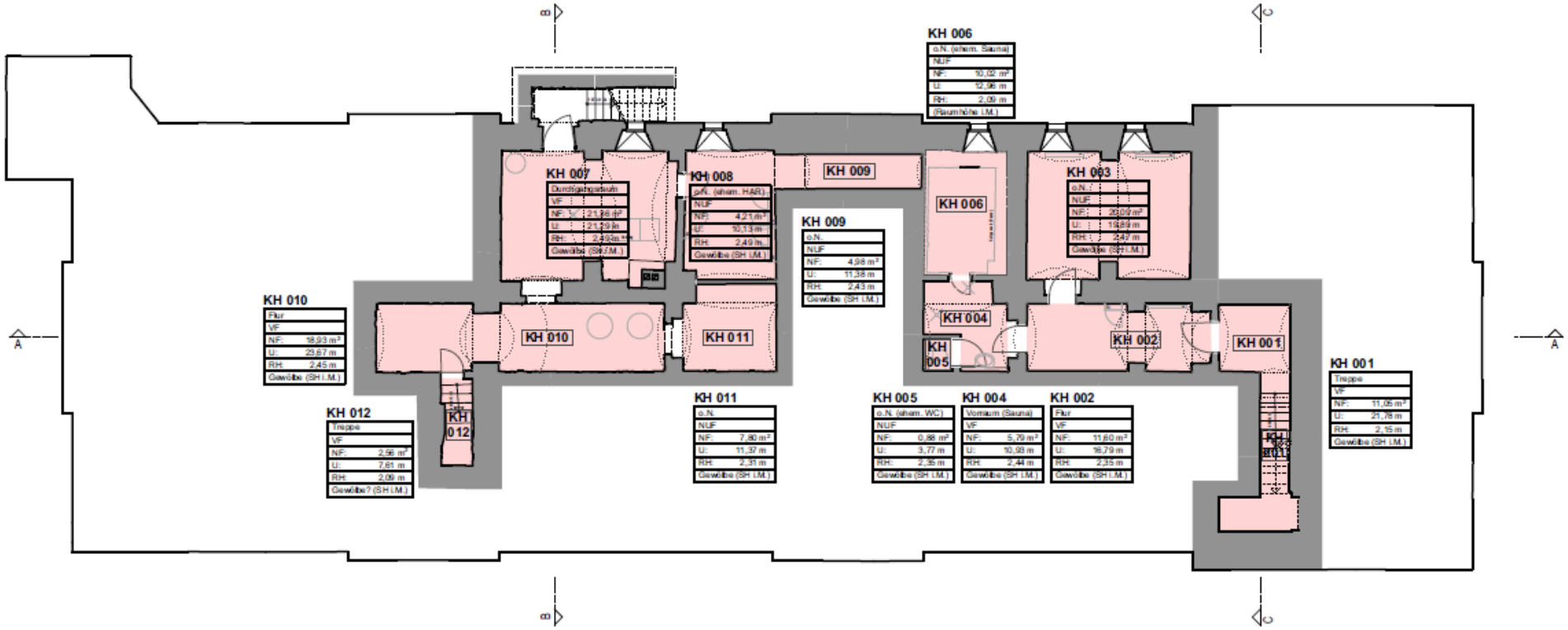

Kavaliershaus, Grundriss Untergeschoss, nicht maßstäblich, Planstand: 11.10.2022

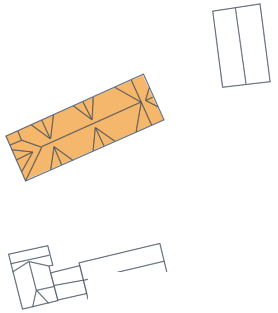

Perspektive Reinhardsbrunn

07 Kavaliershaus

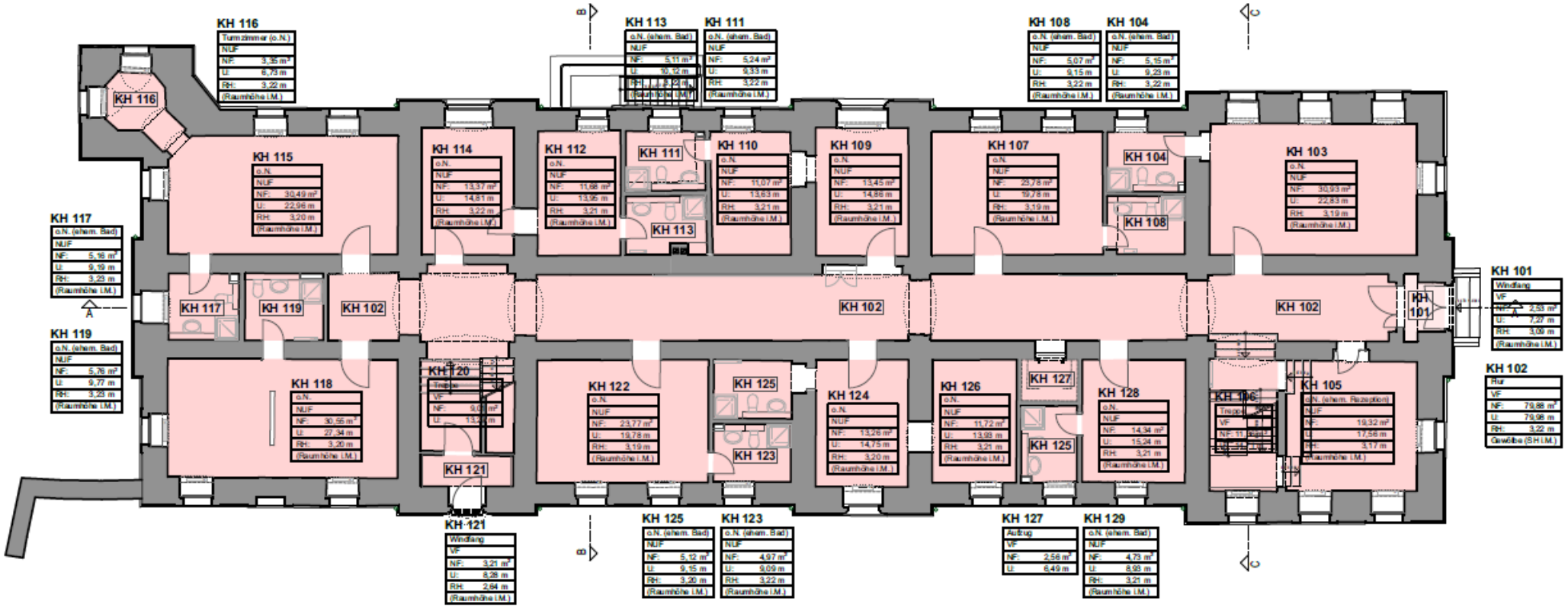

Kavaliershaus, Grundriss Erdgeschoss, nicht maßstäblich, Planstand: 11.10.2022

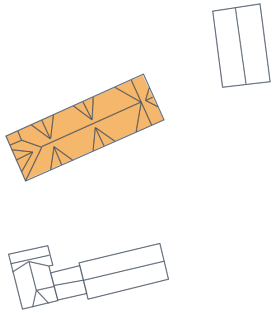

Perspektive Reinhardsbrunn

07 Kavaliershaus

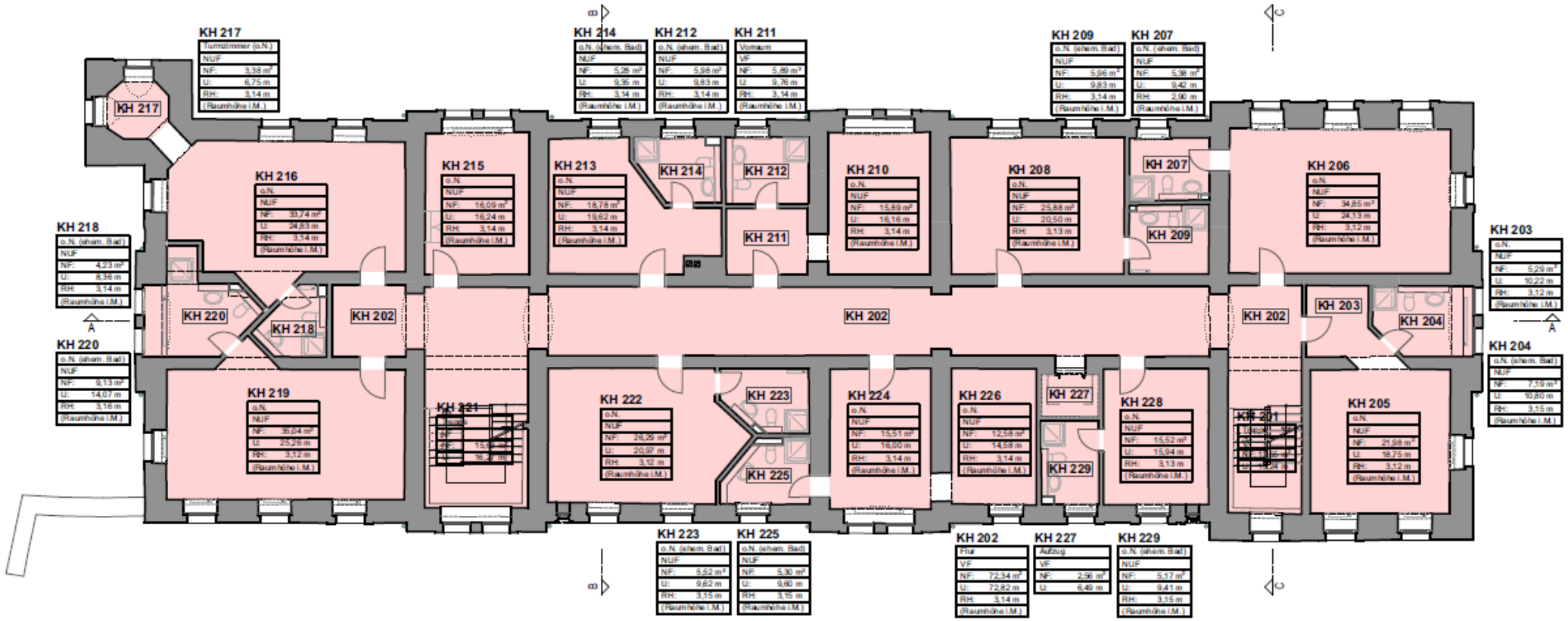

Kavaliershaus, Grundriss Obergeschoss, nicht maßstäblich, Planstand: 11.10.2022

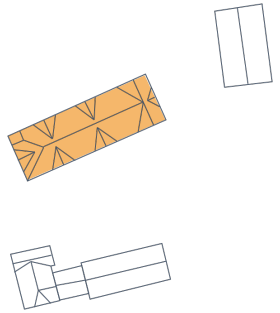

Perspektive Reinhardsbrunn

07 Kavaliershaus

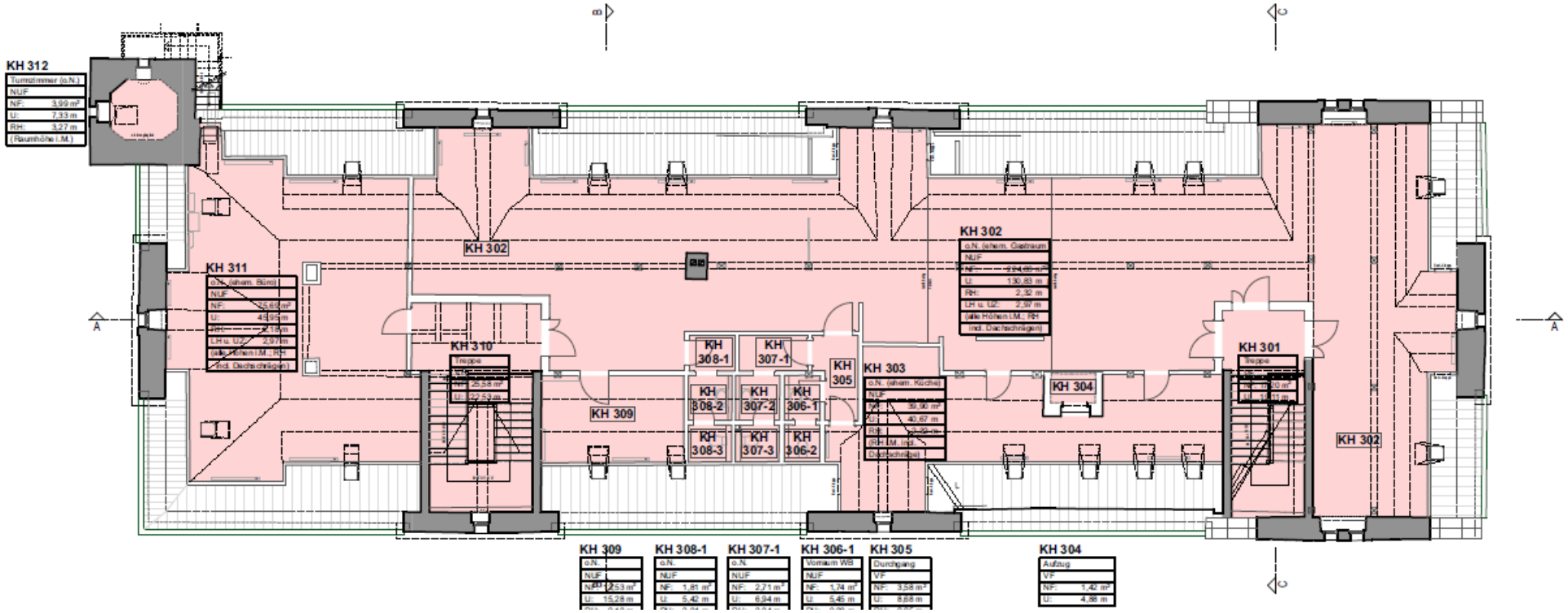

Kavaliershaus, Grundriss Dachgeschoss, nicht maßstäblich, Planstand: 11.10.2022

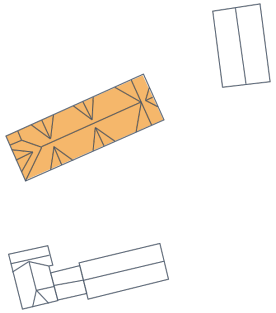

Perspektive Reinhardsbrunn

07 Kavaliershaus

Ansicht von Osten

Teil des Gebäudes, Ansicht von Süden

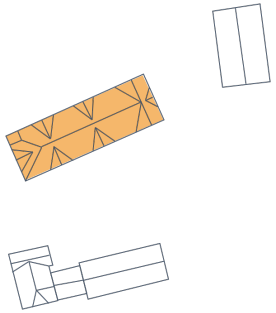

Perspektive Reinhardsbrunn

07 Kavaliershaus

Ansicht von Osten

Teil des Gebäudes, Ansicht von Norden

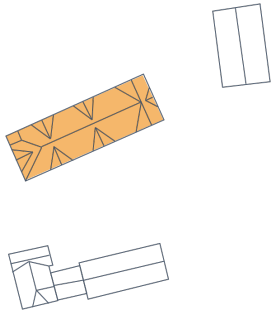

Perspektive Reinhardsbrunn

07 Kavaliershaus

Detail Turm Kavaliershaus

Blick von Westen auf den Turm des Kavaliershauses

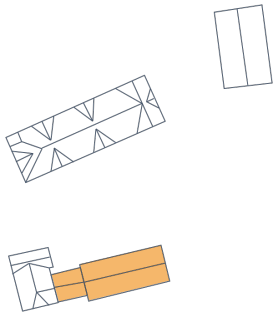

Perspektive Reinhardsbrunn

Objektdatenblatt Nr. 8: Stallgebäude

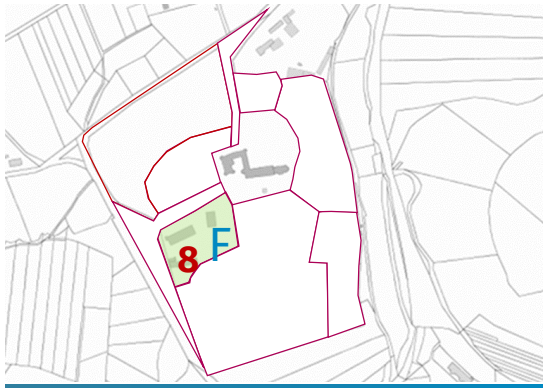

Lageplan

Parkbereich F	Wirtschaftsbereich
Gebäude 8	Stallgebäude
Grundfläche	260 m²
Geschossigkeit	1
NGF	ca. 200 m²
Dachform	Satteldach

Städtebau

Baujahr	Umbau Mitte 19. Jh.
Historische Nutzungen	Stallgebäude, Werkstatt
Aktuelle Nutzung	leerstehend, Nebengelass

Nutzung

Strom	nicht vorhanden
Wasser/ Abwasser	nicht vorhanden
Wärme	nicht vorhanden

Erschließung

Ansicht Nord

Fassade	gesichert
Fenster	gesichert
Dach	gesichert
Konstruktion	gesichert
Innenwände	gesichert
Interieur	-

Bauzustand

Priorität Kubatur und Erscheinungs-bild	hoher Denkmalwert

Denkmalschutz

Perspektive Reinhardsbrunn

08 Stallgebäude

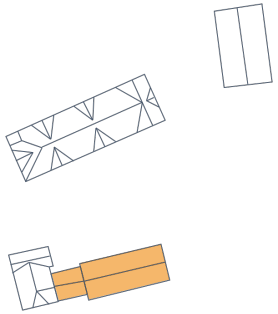

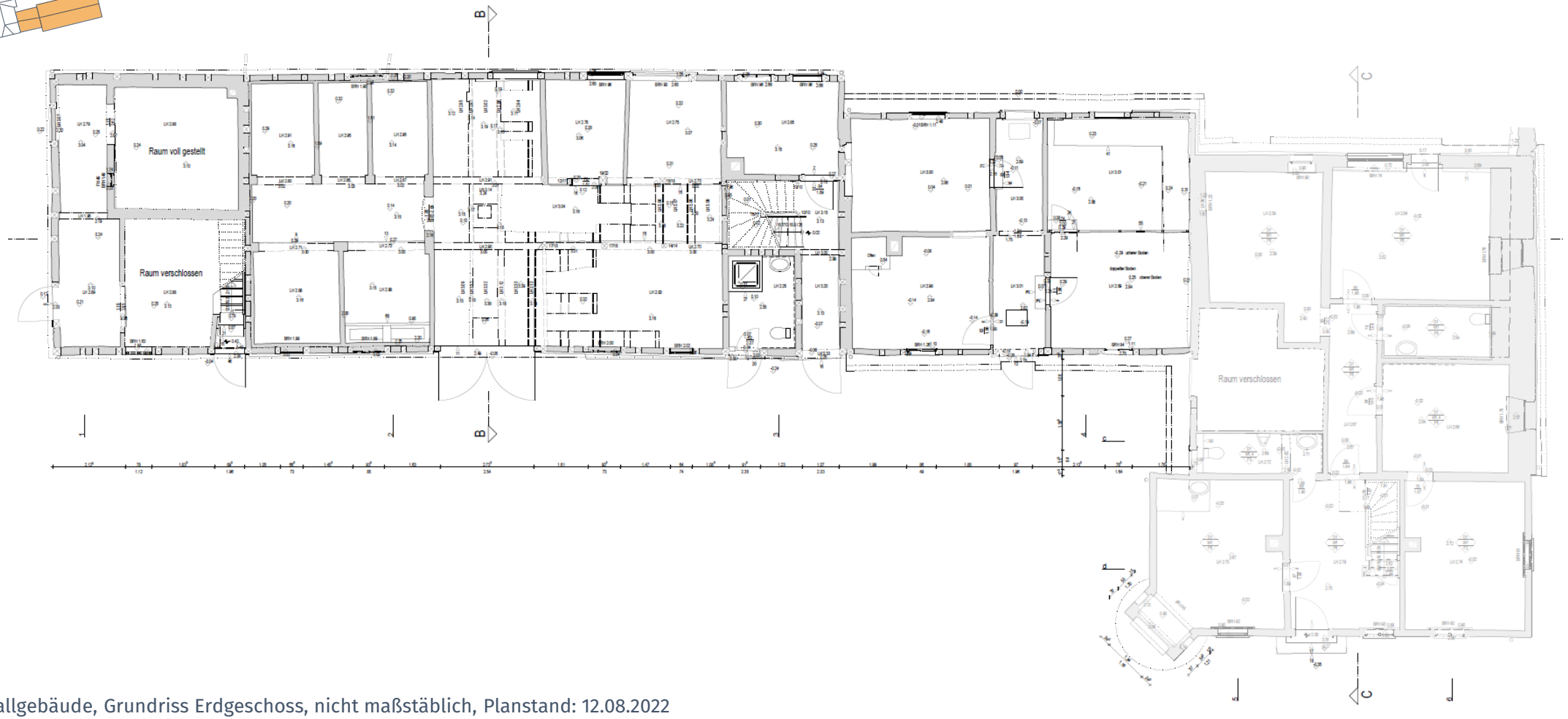

Stallgebäude, Grundriss Erdgeschoss, nicht maßstäblich, Planstand: 12.08.2022

Perspektive Reinhardsbrunn

08 Stallgebäude

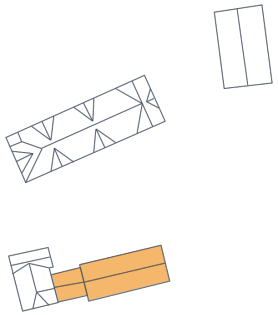

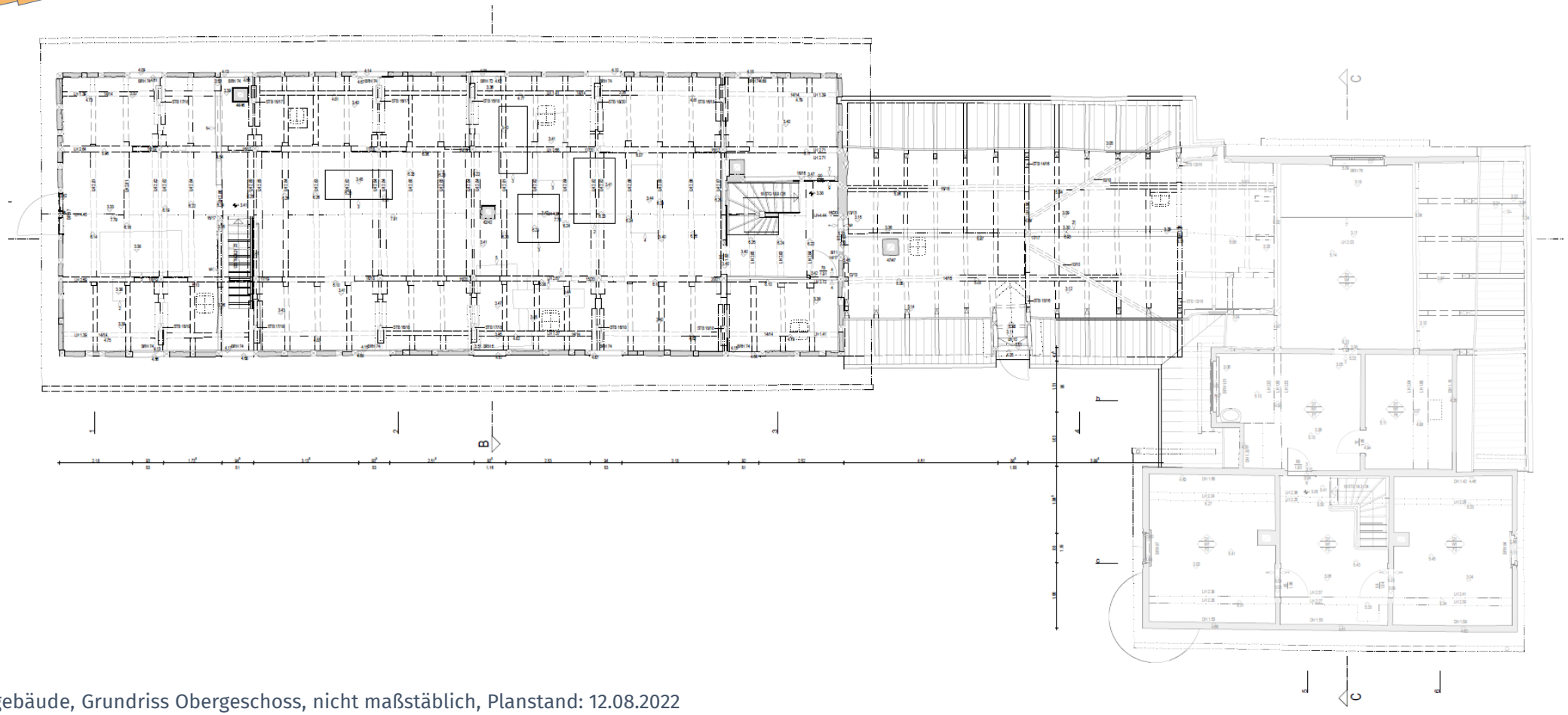

Stallgebäude, Grundriss Obergeschoss, nicht maßstäblich, Planstand: 12.08.2022

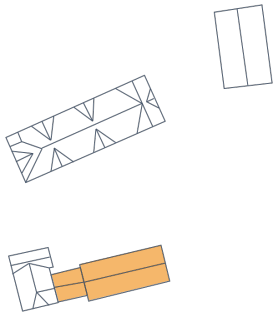

Perspektive Reinhardsbrunn

08 Stallgebäude

Stallgebäude

Stallgebäude

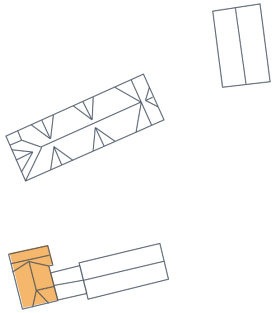

Perspektive Reinhardsbrunn

Objektdatenblatt Nr. 9: Pförtnerhaus

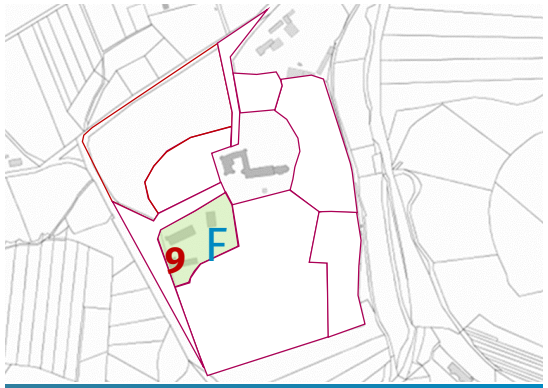

Lageplan

Parkbereich F	Wirtschaftsbereich
Gebäude 9	Pförtnerhaus
Grundfläche	150 m²
Geschossigkeit	1
Geschossfläche	ca. 200 m²
Dachform	Satteldach

Städtebau

Baujahr	1934
Historische Nutzungen	Pförtner, Wohnung
Aktuelle Nutzung	leerstehend

Nutzung

Strom	vorhanden, außer Betrieb
Wasser	vorhanden, außer Betrieb
Wärme	veraltet, außer Betrieb

Erschließung

Ansicht Nord

Ansicht West

Fassade	gesichert
Fenster	gesichert
Dach	gesichert
Konstruktion	gesichert
Innenwände	gesichert
Interieur	

Bauzustand

Priorität Bauliche Struktur	hoher Denkmalwert

Denkmalschutz

Perspektive Reinhardsbrunn

09 Pförtnerhaus

Pförtnerhaus, Grundriss Erdgeschoss, nicht maßstäblich, Planstand: 12.08.2022

Perspektive Reinhardsbrunn

09 Pförtnerhaus

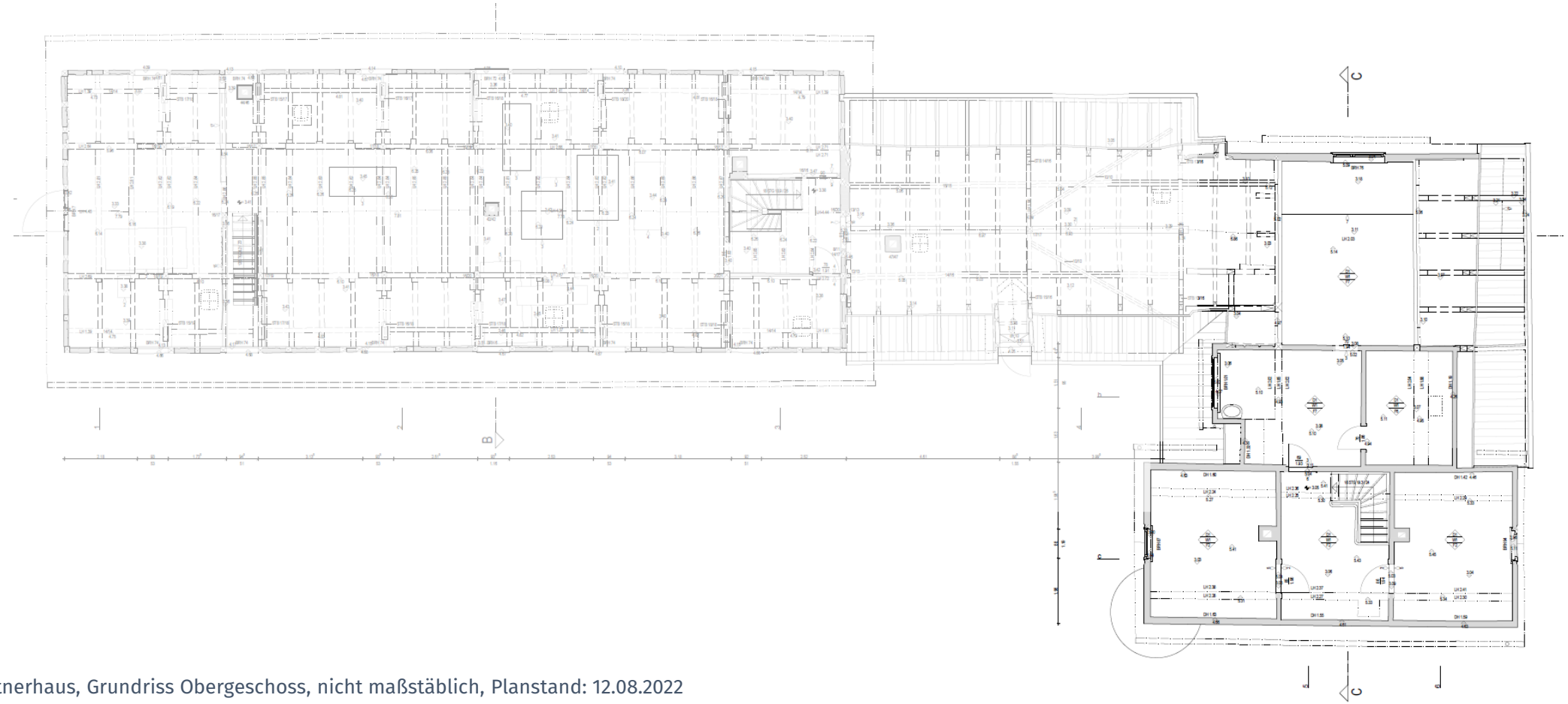

Pförtnerhaus, Grundriss Obergeschoss, nicht maßstäblich, Planstand: 12.08.2022

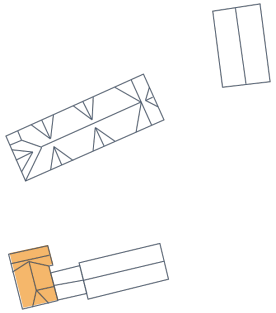

Perspektive Reinhardsbrunn

09 Pförtnerhaus

Pförtnerhaus, Blick vom Parkplatz

Pförtnerhaus, im Hintergrund Stallgebäude

Perspektive Reinhardsbrunn

Schloss Reinhardsbrunn

Zusammenstellung Gesamtflächen

		Nutzungsfläche (NUF)		Technikfläche (TF)		Verkehrsfläche (VF)		Nettoraumfläche (NRF/NGF)	
1	Hohes Haus	872	m²	0	m²	228	m²	1.100	m²
2	Verbindungsbau	159	m²	0	m²	3	m²	162	m²
3	Hirschgalerie	480	m²	399	m²	195	m²	1.074	m²
4	Kirchgalerie	737	m²	247	m²	150	m²	1.134	m²
5	ehemalige Kapelle	183	m²	0	m²	0	m²	183	m²
6	Marstall	367	m²	0	m²	85	m²	451	m²
7	Kavaliershaus	1.062	m²	0	m²	341	m²	1.403	m²
8+9	Stallgebäude und Pförtnerhaus	1.412	m²	0	m²	83	m²	1.495	m²
	Flächen aller Geschosse und Gebäudeteile	**5.271**	**m²**	**646**	**m²**	**1.086**	**m²**	**7.003**	**m²**

Flächenangaben vom TLBV, Ergänzung Angaben Stallgebäude und Pförtnerhaus LEG

Perspektive Reinhardsbrunn

Objektdatenblatt Nr. 10: Mauer/Einfriedung

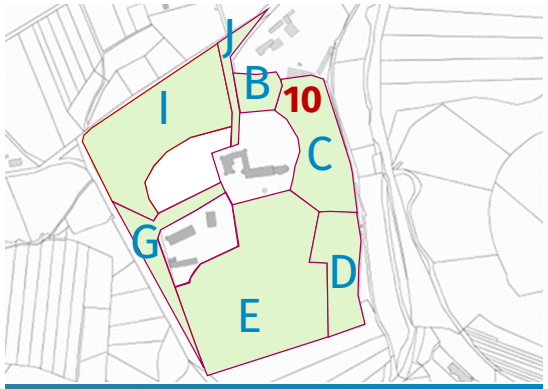

Lageplan

Städtebau

Parkbereich	umlaufend
Objekt 10	Mauer
Länge	700 m (gesamt)
Höhe	bis ca. 2 m

Geschichte

Baujahr	urspr. Mauer aus der Klosterzeit mit 4 m Höhe, ab 1827 Über-formung als Bestandteil des Landschafts-gartens
Bauzustand	sanierungs-bedürftig

Denkmalschutz

wichtiger Abschluss des Innenparkes

hoher Denkmalwert



Ansicht

Perspektive Reinhardsbrunn

10 Mauer

Mauer auf westlicher Parkseite

Mauer auf westlicher Parkseite

Reinhardsbrunn

Abbildungsnachweis

Abbildungen:

- Fotos: LEG Thüringen, Juni und August 2023
- Grundrisse: TLBV
- Geodateninfrastruktur Thüringen, LEG Thüringen

Objektdatenblätter:
- Nr. 01 – 10: Abbildungen von TLBV
- Nr. 11: Abbildungen LEG Thüringen, TLDA, TLBV
- Nr. 12: Abbildung TLDA
- Nr. 13: Abbildungen LEG Thüringen

Abbildungen auf den Seiten 1, 3, 5, 7, 9, 34, 48, 50, 52, 53, 62 und 65: LEG Thüringen